

CENTRO DE ESTUDIOS INTERNACIONALES
GILBERTO BOSQUES

SERIE AMÉRICA



**Carpeta
Informativa**

CI

**XXVI Reunión de la Comisión
de Pueblos Indígenas y Etnias
del Parlamento Latinoamericano
y Caribeño**

Ciudad de Panamá, Panamá
5 y 6 de mayo de 2017



N° 33



CENTRO DE ESTUDIOS INTERNACIONALES
GILBERTO BOSQUES



XXVI REUNIÓN DE LA COMISIÓN DE PUEBLOS INDÍGENAS Y ETNIAS DEL PARLAMENTO LATINOAMERICANO Y CARIBEÑO

Ciudad de Panamá, Panamá
5 y 6 de mayo de 2017



Serie: América

N° 33



CENTRO DE ESTUDIOS INTERNACIONALES
GILBERTO BOSQUES



**XXVI REUNIÓN DE LA COMISIÓN DE PUEBLOS INDÍGENAS Y ETNIAS DEL
 PARLAMENTO LATINOAMERICANO Y CARIBEÑO**

ÍNDICE

I. Resumen del Acta de la XXV Reunión de la Comisión de Pueblos Indígenas y Etnias del Parlamento Latinoamericano y Caribeño. 14 de octubre de 2016, Ciudad de Panamá, Panamá.	4
II. Delegación del Congreso Mexicano.	8
III. Información General.	14
IV. Programas.	20
• Reunión de la Comisión de Pueblos Indígenas y Etnias del Parlamento Latinoamericano y Caribeño.	22
• Reunión de la Comisión de Salud del Parlamento Latinoamericano y Caribeño.	23
V. Ficha Técnica de la República de Panamá.	26
• Situación Económica.	30
• Política Interior.	32
• Política Exterior.	35
• Relaciones Parlamentarias México-Panamá.	37
• Relaciones Bilaterales México-Panamá.	38
• Relaciones Comerciales México-Panamá.	41
• Cuadro Comparativo de Indicadores Económicos y Sociales entre México y Panamá.	44
• Tratados Bilaterales México-Panamá.	45
• Notas sobre Ceremonial y Protocolo.	46
VI. Documentos de Apoyo.	48
• Nota Informativa. Tema 1: Participación y Representación de los Pueblos Indígenas. Centro de Estudios Internacionales “Gilberto Bosques” del Senado mexicano.	50
• Resumen. Tema 2: Pluralismo Jurídico y Jurisdicción Indígena en América Latina. Sistemas de Coordinación.	55
• Infografía de los Pueblos Indígenas y Afrodescendientes en América Latina. Banco Interamericano de Desarrollo.	67
VII. Ficha País México.	70



CENTRO DE ESTUDIOS INTERNACIONALES
GILBERTO BOSQUES





CENTRO DE ESTUDIOS INTERNACIONALES
GILBERTO BOSQUES



I. Resumen del Acta de la XXV
Reunión de la Comisión de Pueblos
Indígenas y Etnias del Parlamento
Latinoamericano y Caribeño
14 de octubre de 2016



CENTRO DE ESTUDIOS INTERNACIONALES
GILBERTO BOSQUES





RESUMEN DEL ACTA DE LA XXV REUNIÓN LA COMISIÓN DE PUEBLOS INDÍGENAS Y ETNIAS REALIZADA EN LA CIUDAD DE PANAMÁ, PANAMÁ

14 DE OCTUBRE DE 2016

La Comisión de Pueblos Indígenas y Etnias del Parlamento Latinoamericano y Caribeño se reunió el 14 de octubre de 2016, en la Ciudad de Panamá, Panamá. A la reunión asistieron Legisladores de Argentina, Bolivia, Costa Rica, Chile, Ecuador, México, Paraguay, Uruguay y Venezuela. La delegación mexicana estuvo conformada por los Legisladores: Senadora María del Rocío Pineda Gochi; Senadora Sonia Rocha Acosta; Senadora María Hilaria Domínguez Arvizu; Diputado Miguel Ángel Sulub Caamal; Diputada Lillian Zepahua García; y Diputada Lorena del Carmen Alfaro García.

El 14 de octubre de 2016, previo a la reunión de la Comisión de Pueblos Indígenas y Etnias, los Legisladores asistieron a dos Foros:

- Por la mañana, al Foro “El Clima está Cambiando, la Alimentación y la Agricultura”, organizado por la Organización de las Naciones Unidas para la Alimentación y la Agricultura en conjunto con el PARLATINO;
- Por la tarde asistieron al “Foro Parlamentario Regional: Herramientas Normativas para el Ordenamiento Territorial del Estado organizado por la Organización de los Estados Americanos y el PARLATINO.

Al inicio de la reunión, la Asambleísta de la República de Ecuador y Presidenta de la Comisión de Pueblos Indígenas y Etnias, Esthela Acero, dio la bienvenida a todos los Legisladores. Como primer tema se trabajó en el Proyecto de Resolución de Prevención y Lucha contra la Contaminación Medio Ambiental de los Pueblos Indígenas, presentado por la Diputada Benita Díaz de Ecuador.

Después del debate, la Presidenta de la Comisión informó que se agregaría al proyecto la observación hecha por el Diputado mexicano Miguel Ángel Sulub en el artículo 1 con la siguiente leyenda “debiéndose respetar el marco normativo interno de los países en materia de medio ambiente”, en el sentido de que deberá considerar la toma de decisiones de las comunidades indígenas haciendo hincapié



que deberá respetarse en caso de que exista algún marco normativo que tienda a cuidar los recursos naturales. El proyecto fue aprobado por unanimidad.

Referente a la elaboración de la agenda para la próxima reunión, la Presidenta de la Comisión solicitó a los legisladores enviar proyectos de resolución o proyectos de ley modelo para elaborar el próximo cronograma de actividades.

La Diputada Benita Díaz de Bolivia planteó la posibilidad de realizar una reunión con los representantes de cada uno de los países miembros del Parlatino para conocer el avance de los compromisos asumidos en la Organización de las Naciones Unidas en materia de pueblos indígenas y sobre las estrategias que se plantean e intercambio de experiencias.

La Diputada Patria Keyrineth Fernández de Venezuela propuso el tema: “Derecho de la mujer indígena en el momento del parto”; indicó que es importante crear leyes que protejan a las mujeres indígenas.

El Diputado de México, Miguel Ángel Sulub, sugirió que la Comisión impulse conjuntamente con la Presidencia del Parlatino que cada país informe sobre el texto constitucional que se refiere al tema indígena, para reunir todas las leyes que existan sobre la materia y elaborar una común.









II. Delegación del Congreso Mexicano



CENTRO DE ESTUDIOS INTERNACIONALES
GILBERTO BOSQUES



DELEGACIÓN DEL CONGRESO MEXICANO

  <p>Michoacán rocio.pineda@senado.gob.mx @RocioPinedaG</p>	<p>Senadora María del Rocío Pineda Gochi</p> <ul style="list-style-type: none"> • Presidenta de la Comisión Especial de Rescate y Gestión de la Mexicanidad. • Secretaria de la Comisión de Relaciones Exteriores América Latina y el Caribe. • Secretaria de la Comisión de Estudios Legislativos, Segunda. • Integrante de la Comisión de Salud. • Integrante de la Comisión de Comercio y Fomento Industrial. • Integrante de la Comisión de Anticorrupción y Participación Ciudadana.
  <p>Lista Nacional hilariadominguez@senado.gob.mx @HilariaNayarit</p>	<p>Senadora María Hilaria Domínguez Arvizu</p> <ul style="list-style-type: none"> • Secretaria de la Comisión de Reglamentos y Prácticas Parlamentarias. • Secretaria de la Comisión de Reforma Agraria. • Integrante de la Comisión de Relaciones Exteriores América Latina y el Caribe. • Integrante de la Comisión de Agricultura y Ganadería. • Integrante de la Comisión de Seguridad Pública. • Integrante de la Comisión de Seguimiento a los Hechos Ocurredos en Nochixtlán, Oaxaca el pasado 19 de junio de 2016.
  <p>Querétaro sonia.rocha@pan.senado.gob.mx @sonrocha</p>	<p>Senadora Sonia Rocha Acosta</p> <ul style="list-style-type: none"> • Secretaria de la Comisión de Asuntos Indígenas. • Integrante de la Comisión de Salud. • Integrante de la Comisión de Relaciones Exteriores.



Hidalgo

isidro.pedraza@senado.gob.mx

[@I_PedrazaChavez](https://twitter.com/I_PedrazaChavez)

Senador Isidro Pedraza Chávez

- Presidente de la Comisión de Autosuficiencia Alimentaria.
- Secretario de la Comisión de Reglamentos y Prácticas Parlamentarias.
- Secretario de la Comisión de Asuntos Indígenas.
- Integrante de la Comisión de Agricultura y Ganadería.
- Integrante de la Comisión de Relaciones Exteriores.



Campeche

miguel.sulub@congreso.gob.mx

[@MiguelSulub](https://twitter.com/MiguelSulub)

Diputado Miguel Ángel Sulub Caamal

- Secretario de la Comisión de Asuntos Indígenas.
- Integrante de la Comisión de Transparencia y Anticorrupción.
- Integrante de la Comisión de Gobernación.
- Integrante de la Comisión Especial de Apoyo a Comerciantes en Pequeño y Micro Empresas para Fomentar la Economía Familiar.
- Integrante del Comité de Información, Gestoría y Quejas.
- Integrante del Grupo de Amistad con Chile.
- Integrante del Grupo de Amistad con Honduras.
- Integrante del Grupo de Amistad con Bielorrusia.



Veracruz

lillian.zepahua@congreso.gob.mx

Diputada Lillian Zepahua García

- Secretaria de la Comisión de Asuntos Indígenas.
- Secretaria de la Comisión de Transportes.
- Integrante de la Comisión de Relaciones Exteriores.
- Integrante de la Comisión Especial de Citricultura.
- Integrante de la Comisión Especial de Movilidad.
- Presidenta del Grupo de Amistad con Angola.
- Integrante del Grupo de Amistad con Canadá.
- Integrante del Grupo de Amistad con Polonia.



Guanajuato

lorena.alfaro@congreso.gob.mx

[@LoreAlfaroG](https://twitter.com/LoreAlfaroG)

Diputada Lorena del Carmen Alfaro García

- Secretaria de la Comisión de Transparencia y Anticorrupción.
- Integrante de la Comisión de Derechos Humanos.
- Integrante de la Comisión de Economía.
- Integrante de la Comisión Especial de la Industria Automotriz.
- Integrante del Funcionamiento de los Organismos Descentralizados y Empresas de Participación Estatal Mayoritaria, con Operaciones y Contratos de Infraestructura y Servicios de Particulares.
- Vicepresidenta del Grupo de Amistad con Tailandia.
- Integrante del Grupo de Amistad con Holanda.



Chiapas

guillermo.santiago@congreso.gob.mx

 No se cuenta con el dato.

Diputado Guillermo Rafael Santiago Rodríguez

- Secretario de la Comisión de Juventud.
- Integrante de la Comisión de Asuntos Frontera Sur-Sureste.
- Integrante de la Comisión de Asuntos Indígenas.
- Integrante de la Comisión Especial del Café.
- Integrante de la Comisión Bicameral de Diálogo y la Conciliación para el estado de Chiapas.
- Presidente del Grupo de Amistad con Kenia.
- Integrante del Grupo de Amistad con Bielorrusia.
- Integrante del Grupo de Amistad con Sudáfrica.
- Integrante del Grupo de Amistad con Uruguay.



III. Información General



CENTRO DE ESTUDIOS INTERNACIONALES
GILBERTO BOSQUES



INFORMACIÓN GENERAL



EMBAJADA DE MÉXICO EN PANAMÁ

Embajador José Ignacio Piña Rojas.

Correo: embamexpan@cwpanama.net

Twitter: @EmbaMexPan

Dirección: Av. Samuel Lewis y Calle 58, Edif. ADR,
Piso 10, Obarrio, Panamá, República de Panamá.

Teléfono: (507) 263-4900.

Teléfono de emergencia: (507) 6704-6215.



Embajada de México en Panamá



Embajada de Panamá en México

Embajador Manuel Ricardo Pérez González

Correo: embpanamamexico@mire.gob.pa

Dirección: Sócrates 339, Col. Polanco, Delegación Miguel Hidalgo, 11560, Ciudad de México.

Teléfono: 5280-8222

Twitter: @embpanmx

Parlamento Latinoamericano y Caribeño

Dirección: Panamá, Ave. Principal de Amador, Edificio Parlamento Latinoamericano. Apartado Zona 4, Panamá Ministerio R.R.E.E., casilla 1527.

Teléfono: (507) 201-9000 / 201-9028

Correo: info@parlatino.org



Diferencia de horario: México tiene 1 hora menos que Panamá.

TIPO DE CAMBIO AL 26 DE ABRIL DE 2017:

1 dólar/balboa – 19.11 pesos mexicanos (Banco de México).¹

PRONÓSTICO DEL CLIMA EN LA CIUDAD DE PANAMÁ, PANAMÁ:

Jueves 4 may	Viernes 5 may	Sábado 6 may	Domingo 7 may
 24°C 18°C	 24°C 14°C	 25°C 16°C	 26°C 17°C

¹ Consultado en la URL: <http://www.banxico.org.mx/portal-mercado-cambiario/>

VOLTAJE:

- Voltaje: 120 V
- Frecuencia: 60 Hz
- Clavijas: tipo A / B

Las clavijas a utilizar en Panamá son del tipo A / B:



Tipo A: “Clavijas japonesas A”



Tipo B: A veces válido para “Clavijas A”

Ambas clavijas son las de uso común en México.

HOSPEDAJE

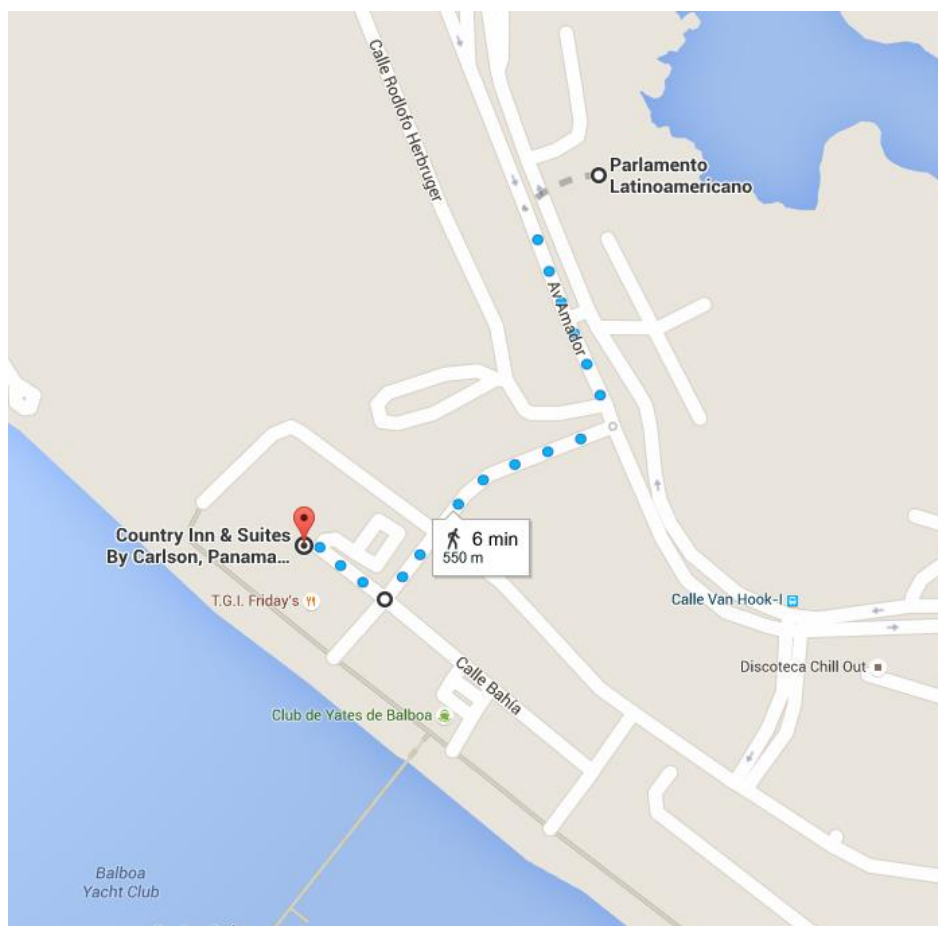
Hotel sede: Hotel: Country Inn & Suites Panamá Canal (Amador).

Dirección: Avenida Pelicano, Calzada de Amador.

Sitio internet: www.countryinns.com.

Grupo: PARLATINO.

Teléfonos: (507) 302-5424 / (507) 6611-7079.



Mapa de ubicación del Hotel con respecto al edificio del Parlamento Latinoamericano y Caribeño, sede del Encuentro.



IV. Programas



CENTRO DE ESTUDIOS INTERNACIONALES
GILBERTO BOSQUES





**REUNIÓN DE LA COMISIÓN DE PUEBLOS INDÍGENAS Y ETNIAS DEL
PARLAMENTO LATINOAMERICANO Y CARIBEÑO**

Sede Permanente, Ciudad de Panamá, 5 y 6 de mayo de 2017

AGENDA PRELIMINAR

Presidente: As. Esthela Acero

Jueves 04 de mayo		Llegada de los parlamentarios, traslado al hotel
Viernes 05 de mayo	08:30	Traslado de los legisladores a la Sede Permanente
	09:00	Tema I - Ley Modelo de Participación y Representación de los Pueblos Indígenas
	11:00	Receso
	11:15	Continuación del tema Debate
	13:00	Almuerzo
	14:30	Tema II Ley Modelo de Coordinación entre la Jurisdicción Indígena y la Jurisdicción Ordinaria
	16:00	Receso para café
	16:15	Continuación de la reunión Debate y Conclusiones
	18:00	Fin de la Jornada
Sábado 6 de mayo	09:00	Continuación de la reunión
	11:00	Receso para café
	11:15	Continuación del tema Debate y conclusiones Elaboración y revisión del Acta Firma del Acta. Aprobación de la agenda para la II Reunión Fin de la reunión
	13:00	



**REUNIÓN DE LA COMISIÓN DE SALUD DEL PARLAMENTO LATINOAMERICANO Y
 CARIBEÑO**

Sede Permanente, Ciudad de Panamá, 5 y 6 de mayo de 2017

AGENDA

Presidente: Dip. Luis Velázquez Pérez (Cuba)

Jueves 04 de mayo		Llegada de los parlamentarios, traslado al hotel
Viernes 05 de mayo	08:30	Traslado de los legisladores a la Sede Permanente
	09:00	Tema I – Proyecto de Ley Modelo en materia de producción pública de medicamentos
	11:00	Receso
	11:15	Continuación del tema Debate
	13:00	Almuerzo
	14:30	Tema II - Proyecto de Ley marco para el control de las poblaciones de insectos transmisores de arbovirus, que contrarreste el 17% de la carga mundial estimada de enfermedades infecciosas
	16:00	Receso para café
	16:15	Continuación de la reunión Debate y Conclusiones
	18:00	Fin de la Jornada
Sábado 6 de mayo		Continuación de la reunión
	09:00	Tema III Atención a las personas adultas mayores.
	11:00	Receso para café
	11:15	Continuación del tema



CENTRO DE ESTUDIOS INTERNACIONALES
GILBERTO BOSQUES



	13:00	Debate y conclusiones Elaboración y revisión del Acta Firma del Acta. Aprobación de la agenda para la II Reunión Fin de la reunión
--	-------	--



CENTRO DE ESTUDIOS INTERNACIONALES
GILBERTO BOSQUES





V. Ficha Técnica de la República de Panamá



CENTRO DE ESTUDIOS INTERNACIONALES
GILBERTO BOSQUES



REPÚBLICA DE PANAMÁ FICHA TÉCNICA



Bandera²



Escudo³



Ubicación geográfica de Panamá

² La bandera de Panamá fue adoptada por la Ley 4 de 1925 de la Asamblea Nacional y ratificada en el Artículo 6 de la Constitución de 1946. Está dividida en cuatro cuarteles (partes de igual dimensión): el rojo simboliza al Partido Liberal; y el azul al Partido Conservador, ambos eran los partidos tradicionales de la época. Los cuarteles restantes son blancos y representan la paz y en cada uno de ellos hay una estrella: la azul simboliza la pureza y la honestidad que deberá normar la vida cívica de la Patria; y la estrella roja representa la autoridad y la ley.

³ El escudo de armas fue aprobado en la Ley 64 del 4 de junio de 1904 y fue elaborado por el artista Sebastián Villalaz. El escudo descansa sobre un campo verde, símbolo de la vegetación, de forma ojival y está dividido en tres secciones. En el centro se observa el istmo, sus mares y el cielo, en donde descansa la luna que se eleva en ondas y el sol que empieza a esconderse tras del monte, marcando la hora del grito de su independencia. La parte superior está dividida en dos cuarteles en donde se ven colgados una espada y un fusil como símbolo de renuncia a la guerra; y sobre el campo de gules (en heráldica color rojo intenso) se contempla una pala y un azadón cruzados para simbolizar el trabajo. La punta del escudo también se divide en dos: del lado derecho en azul muestra un cuerno, símbolo de la riqueza y del lado izquierdo muestra la rueda alada, símbolo del progreso. Detrás del escudo y cubriéndolo con sus alas abiertas está un águila, emblema de la soberanía con la cabeza mirando hacia la izquierda, que lleva en el pico una cinta con el lema "PRO MUNDI BENEFICIO". Consultado el 14 de julio de 2016 en la URL: <https://panamahistoriafolklore.wordpress.com/2011/11/01/historia-del-escudo-nacional/>.

Nombre oficial: República de Panamá.

Superficie Total: 78,200 km².

Límites: El país está situado al sureste del Istmo centroamericano y a siete grados al norte del Ecuador. Limita al norte con el Océano Atlántico (mar Caribe), al sur con el Océano Pacífico, al este con Colombia y al oeste con Costa Rica.

Geografía: Panamá es un país tropical situado sobre el Istmo que une a América del Sur con América Central y lo atraviesa el Canal de Panamá. Varias cadenas montañosas cruzan el territorio panameño: la Sierra de Tabasará, la Cordillera de San Blas y la Serranía del Darien. Esta zona montañosa tiene una superficie aproximada de 78,200 km². Panamá cuenta con 1,520 islas, destacando los archipiélagos de San Blas y Bocas del Toro (Caribe) y Las Perlas (Pacífico). En la frontera este, la selva del Darién hace de frontera natural entre Panamá y Colombia.

División administrativa: Panamá se divide en 10 Provincias y 5 Comarcas.

Panamá Provincias			
1.- Panamá	4.-Bocas del Toro	7.-Veraguas	10.-Herrera
2.-Panamá Oeste	5.-Chiriquí	8.-Los Santos	
3.-Colón	6.-Darién	9.-Coclé	

Panamá Comarcas Indígenas		
1.-Kuna Yala	3.-Ngöbe-Buglé	5.-Kuna de Madungandi
2.-Emberá-Wounaan	4.-Kuna de Wargandí	

Otras ciudades: En el extremo atlántico del Canal junto a la ciudad de Colón (220,000 habitantes) se encuentra un importante centro comercial (Cristóbal) y la Zona Libre. Destaca, asimismo, la ciudad de David, capital de Chiriquí, provincia limítrofe con Costa Rica, con alrededor de 150,000 habitantes.

Población: 4.086 millones de habitantes (2016, FMI).

Capital: Ciudad de Panamá.

Idioma: El idioma oficial es el español.



Moneda: La moneda oficial es el balboa, que circula a la par del dólar estadounidense.

Tipo de cambio al 26 de abril de 2017: 1 dólar/balboa – 19.11 pesos mexicanos (Banco de México).⁴

Religión: La religión mayoritaria es la católica romana; seguida por la evangélica y la protestante.

Día Nacional: Se independizó de España el 28 de noviembre 1821, uniéndose a la Gran Colombia (Venezuela, Colombia, Ecuador y Panamá), y el 3 de noviembre de 1903 de Colombia.

Indicadores Sociales (2016):⁵

- **Esperanza de vida:** 78.6 años.
- **Tasa de natalidad:** 18.1 nacimientos/1.000 habitantes.
- **Tasa de mortalidad:** 4.9 muertes/1.000 habitantes.

Situación Económica

De acuerdo con información del Banco Mundial, Panamá, durante la última década, ha sido una de las economías que más ha crecido en todo el mundo, con un promedio anual de 7.2% entre 2001 y 2013. Durante 2014 la economía creció 6.1%, con una leve disminución de 5.8% y 5.4% en 2015 y 2016 respectivamente; se tiene previsto que para 2017 el crecimiento se mantenga en 5.4% y aumente a 5.5% en 2018.⁶ Las perspectivas de crecimiento están basadas en el impulso al sector privado en áreas prioritarias como transporte, logística, minería, servicios financieros y turismo.

En cuanto a la reducción de la pobreza en los últimos años, Panamá ha logrado grandes avances. Durante el periodo de la crisis financiera global, el Gobierno logró reducir ese indicador de un 26.2% a un 18.7% y la pobreza extrema de 14.5% a 10.2%, lo que significó que 168,000 panameños salieron de la pobreza extrema y casi 300,000 personas superaron la pobreza. A pesar de ello, la pobreza en el país prevalece principalmente en las zonas rurales en casi 27%, en las comarcas es

⁴ Consultado en la URL: <http://www.banxico.org.mx/portal-mercado-cambiario/>

⁵ CIA The World Factbook. *Panamá*. Consultado el 26 de abril de 2017, en la URL: <https://www.cia.gov/library/publications/resources/the-world-factbook/geos/pm.html>

⁶ Banco Mundial. *Panamá: Panorama General*. Consultado el 26 de abril de 2017 en la URL: <http://www.bancomundial.org/es/country/panama/overview>

superior al 70%, mientras que en las zonas urbanas la pobreza extrema está por debajo del 4%.⁷

Los ejes estratégicos del Plan Nacional de Desarrollo establecido por el Presidente Juan Carlos Varela están encaminados a la inclusión y a la competitividad mediante el mejoramiento de la productividad y la diversificación del crecimiento, el aumento de la calidad de vida, el fortalecimiento del capital humano, la ampliación de la infraestructura, y la sostenibilidad del medio ambiente.

Producto Interno Bruto (PIB): USD \$55.755 billones (2016, FMI).

Composición del PIB:⁸

- **Agricultura:** 2.7%
- **Industria:** 14.3%
- **Servicios:** 83% (2016 est.)

Producto Interno Bruto Per Cápita: \$13,643.901 dólares (2016, FMI).

Comercio Exterior (2016)⁹:

- **Exportaciones:** \$15.19 billones de dólares.
- **Importaciones:** \$22.08 billones de dólares.

Principales Socios Comerciales (2015):¹⁰

- **Exportaciones:** Estados Unidos (19.7%), Alemania (13.2%), Costa Rica (7.7%), China (5.9%) y Países Bajos (4.1%).
- **Importaciones:** Estados Unidos (25.9%), China (9.6%) y México (5.1%).

Principales exportaciones: Frutas y nueces, pescado, residuos de hierro y acero, y madera.¹¹

Principales importaciones: Combustibles, maquinaria, vehículos, barras de hierro y acero, y productos farmacéuticos.¹²

⁷ *Ídem.*

⁸ CIA The World Factbook. *Panamá. Op. Cit.*

⁹ *Ídem.*

¹⁰ *Ídem.*

¹¹ *Ídem.*

¹² *Ídem.*



Política Interior

La Constitución Política de la República de Panamá fue promulgada en 1972 y enmendada en 1983 y 1994. Establece como forma de Estado la República Presidencialista con un sistema democrático de Gobierno basado en tres poderes separados: Legislativo, Ejecutivo y Judicial.

A partir de la intervención estadounidense de 1989 desapareció el régimen militar implantado por Omar Torrijos y continuado por Manuel Noriega. Tradicionalmente, en el poder había dos grandes partidos: el Partido Revolucionario Democrático (PRD, de centro-izquierda) fundado por Omar Torrijos y el Partido Panameñista (de centro-derecha), antiguo Arnulfista, fundado por Arnulfo Arias. La alternancia entre esos dos partidos se interrumpió en 2009 con el triunfo del partido Cambio Democrático liderado por Ricardo Martinelli.

En las elecciones presidenciales celebradas el 4 de mayo de 2014, Juan Carlos Varela, líder del Partido Panameñista, resultó ganador con el 39% de la votación y asumió su mandato como Presidente de la República de Panamá el 1 de julio de 2014. Entre las primeras iniciativas del Gobierno del Presidente Varela destacan las dirigidas al agua y el saneamiento, la ampliación de subsidios a los sectores más desfavorecidos de la población, la construcción de viviendas de interés social y la rehabilitación de la ciudad de Colón. En lo económico sus políticas han ido encaminadas a la reducción del déficit público, el control de precios de los artículos que conforman la canasta básica, y los programas de inversión en infraestructuras.

Actualmente, Panamá es uno de los países con mayor desarrollo de Centroamérica y con mayor crecimiento económico y turístico constante de toda América. Tiene a cargo la administración del Canal de Panamá, cuya ampliación fue inaugurada el 26 de junio de 2016. Cuenta con un centro bancario internacional, centros de llamadas, centros comerciales y una gran diversidad de culturas, con riqueza ecológica destacable y una importante industria turística.

A pesar de ello, el Banco Mundial (BM) coloca a Panamá en la posición número 10 a nivel mundial y la quinta en Latinoamérica de los países más desiguales del mundo. De acuerdo con un estudio elaborado por esa institución, el 25% de los panameños no tienen servicios sanitarios, 5% no tiene agua potable, 11% sufre de desnutrición y otro 11% vive en casas precarias. En cuanto a la desaceleración económica, el Banco Mundial detalla que Panamá es una excepción de la región pues alcanza un crecimiento promedio del 7% en los últimos 10 años.¹³

¹³ Banco Mundial. *Panamá Overview*. Consultado el 17 de marzo de 2016 en la URL: <http://www.bancomundial.org/es/country/panama/overview>



Igualmente, el Banco Mundial reporta que la ampliación del Canal de Panamá y una serie de megaproyectos han inyectado mayor vitalidad a la economía y se espera la impulsen a crecer de manera sostenida. Esto apoyaría a la reducción de la pobreza. Esta organización financiera internacional recomienda que para ampliar la base de potenciales beneficiarios de la situación económica, Panamá debe alentar aún más la competitividad del sector privado y mejorar el acceso a la educación y la salud.

El Banco Mundial señala que para afrontar esos desafíos, Panamá ha puesto en marcha varios programas para reducir la pobreza e incrementar el acceso a los servicios. El programa de transferencias monetarias condicionadas Red de Oportunidades, por ejemplo, incluye el otorgamiento de \$50 dólares al mes a las madres más pobres para que sus hijos vayan a la escuela y reciban servicios básicos de nutrición y salud. El Gobierno de Panamá también ha destinado recursos adicionales a programas de protección social como “120 a los 70”, por el cual otorga \$120 dólares a más de 100 mil jubilados de más de 70 años que no estén inscritos en planes de pensión, y el programa Beca Universal que otorga una beca mensual de \$20 dólares a 550 mil estudiantes inscritos en escuelas públicas y estudiantes elegibles de centros privados.¹⁴

Estructura del Sistema Político

Forma de Estado: Panamá posee un Gobierno democrático presidencialista, con una República Centralizada. El Poder Público emana del pueblo y se ejerce por medio de tres Órganos: Legislativo, Ejecutivo y Judicial.

Poder Ejecutivo:¹⁵ Formado por el Presidente y el Vicepresidente, elegidos por sufragio universal directo, por un período de cinco años, y 12 ministros. El actual Presidente es Juan Carlos Varela Rodríguez y la Vicepresidenta de la República y Ministra de Relaciones Exteriores es Isabel de Saint Malo de Alvarado.

Poder Legislativo:¹⁶ Está constituido por la Asamblea Nacional de Panamá y tiene como actividad principal la expedición de leyes. La Asamblea Nacional está conformada por 71 Diputados, escogidos mediante postulación partidista y votación popular directa para ocupar el cargo por un período de 5 años. El actual Presidente de la Asamblea Nacional de Panamá es el Diputado Rubén de León Sánchez, por el periodo 2016-2017.

¹⁴ *Ídem.*

¹⁵ Consultado el 26 de abril de 2017 en la URL: <http://www.presidencia.gob.pa/>

¹⁶ Asamblea Nacional de Panamá. Consultado en la URL: <http://www.asamblea.gob.pa/>

Algunos temas abordados por la Asamblea Nacional de Panamá recientemente son:¹⁷

- Proyecto 0424: Se aprueba la Convención sobre Asistencia Administrativa Mutua en Materia Fiscal, hecha en Estrasburgo, el 25 de enero de 1988, enmendada por el Protocolo de Enmienda, hecho en Paris el 27 de mayo de 2010 (Ley Sancionada).
- Proyecto 0425: Se aprueba el Acuerdo Marco de Corporación entre el Gobierno de la República de Panamá y la Corporación Comercial Canadiense, Empresa Estatal del Gobierno de Canadá para el Fortalecimiento de las Capacidades Institucionales por medio de la Adquisición de Bienes y Servicios de Seguridad, firmado en la Ciudad de Ottawa, el 24 de noviembre de 2016 (Ley Sancionada).
- Proyecto 0409: Se aprueba el Acuerdo entre el Gobierno de la República de Panamá y el Gobierno de Japón para el Intercambio de Información en Materia de Impuestos, firmado en la Ciudad de Panamá, el 25 de agosto de 2016 (Ley Sancionada).
- Proyecto 0386: Crea el Mecanismo Nacional para la Prevención de la Tortura y Otros Tratos o Penas Cruels, Inhumanos o Degradantes (Ley Sancionada).

Poder Judicial:¹⁸ El Órgano Judicial está constituido por la Corte Suprema de Justicia (nueve magistrados aprobados por la Asamblea Legislativa por un periodo de 10 años), los Tribunales y los Juzgados que la Ley establezca, según la Constitución Política de la República de Panamá (Título VII, Capítulo 1).

Sistema Electoral

La Constitución Política de Panamá establece que el sufragio es un derecho y un deber de todos los ciudadanos; el voto es libre, igual, universal, secreto y directo. Para garantizar la libertad, la honradez y eficacia del sufragio popular, se cuenta con un tribunal autónomo e independiente, el Tribunal Electoral. Este órgano se encarga de interpretar y aplicar la Ley Electoral, así como dirigir, vigilar y fiscalizar la inscripción de hechos vitales, defunciones, naturalización y demás hechos y actos jurídicos relacionados con el estado civil de las personas; la expedición de la cédula de identidad personal y las fases del proceso electoral.

¹⁷ Asamblea Nacional de Panamá. *Seguimiento Legislativo*. Consultado el 26 de abril de 2017, en la URL: <http://www.asamblea.gob.pa/seguiamiento-legislativo/>

¹⁸ Suprema Corte de Justicia. Consultado en la URL: <http://www.organojudicial.gob.pa/>

Principales Partidos Políticos:¹⁹

Partido Revolucionario Democrático (Líder: Benicio Enacio Robinson Grajales)	
Partido Panameñista (Líder: Juan Carlos Varela R.)	
Partido Popular (Líder: Milton Cohen-Henríquez Sasso)	
Partido Cambio Democrático (Líder: Ricardo Martinelli B.)	
Partido Molirena (Líder: Francisco Alemán Mendoza)	

Política Exterior

La política exterior planteada por el Presidente Juan Carlos Varela Rodríguez está encaminada a promover cuatro principales puntos: la neutralidad del Canal de Panamá; la cooperación regional en materia de seguridad y combate al crimen organizado; integración centroamericana; y continuar desarrollando sus relaciones bilaterales.²⁰ La neutralidad del Canal de Panamá tiene la finalidad de aprovechar la situación geopolítica para mejorar las relaciones comerciales y poder potenciar el desarrollo económico.

Panamá participa activamente en varios mecanismos de integración regional como el Sistema de Integración Centroamericana (SICA); el Parlamento Centroamericano (PARLACEN); el Mecanismo de Diálogo y Concertación de Tuxtla; y el Proyecto de Integración y Desarrollo de Mesoamérica.

¹⁹ Tribunal Electoral. Consultado el 26 de abril de 2017 en la URL: http://www.tribunalelectoral.gob.pa/elecciones/orgelectoral/org_interna.html

²⁰ Informe a la Nación del Presidente Juan Carlos Varela. Gobierno de Panamá. Consultado el 14 de julio de 2016 en la URL: <https://www.presidencia.gob.pa/Noticias/Informe-a-la-Nacion-del-Presidente-Juan-Carlos-Varela-Rodriguez>



Con la Unión Europea, Panamá, junto con los cinco países de Centroamérica, tiene suscrito el Acuerdo de Diálogo Político y Cooperación, firmado en Roma, Italia, en mayo de 2002.²¹

La política exterior panameña ha seguido tradicionalmente una línea de neutralidad y una capacidad de interlocución con actores variados en la región latinoamericana. Busca ejercer un papel mediador en la región, con una participación activa en los mecanismos regionales de cooperación y una política de relaciones bilaterales que privilegia la interlocución y la solución de controversias mediante el diálogo. El Gobierno panameño refiere que el hito principal que ha constituido como una muestra de esta vocación de neutralidad y mediación fue la Cumbre de las Américas, que Panamá acogió entre el 10 y el 11 de abril de 2015.

²¹ Sistema de Información sobre Comercio Exterior. Consultado el 14 de julio de 2016 en la URL: http://www.sice.oas.org/ctyindex/PAN/PANAgreements_s.asp



RELACIONES PARLAMENTARIAS MÉXICO-PANAMÁ

México y Panamá coinciden en los siguientes foros parlamentarios: Parlamento Latinoamericano y Caribeño, ParlAmericas, Confederación Parlamentaria de las Américas, Parlamento Centroamericano (Parlacen, en donde México es observador), el Foro de Presidentes y Presidentas de Poderes Legislativos de Centroamérica y la Cuenca del Caribe (FOPREL), y la Unión Interparlamentaria.

En los últimos 12 años no se han registrado visitas bilaterales de Parlamentarios panameños a México. Las relaciones del Senado con el Parlamento panameño no son frecuentes. Se han centrado básicamente en una interacción en el marco de los foros parlamentarios regionales.

Eventos organizados en el Senado relativos a Panamá

El 23 de febrero de 2015 se realizó en el Senado de la República un encuentro en el que participaron la Maestra Vanessa Rubio Márquez, entonces Subsecretaria para América Latina y el Caribe de la Secretaría de Relaciones Exteriores; el Doctor Francisco Leopoldo de Rosenzweig, Subsecretario de Comercio Exterior de la Secretaría de Economía; la Embajadora Yanerit Cristina Morgan Sotomayor, Directora General para América Latina y el Caribe de la Secretaría de Relaciones Exteriores; el Ingeniero Diego Hernández, Presidente de la Cámara de Comercio e Industria Panamá-México; y el Maestro Alejandro Martínez Serrano, investigador de la Universidad Nacional Autónoma de México, así como los Senadores Mariana Gómez del Campo, Presidenta de la Comisión de Relaciones Exteriores América Latina y el Caribe; Gabriela Cuevas, Presidenta de la Comisión de Relaciones Exteriores; Héctor Larios, Presidente de la Comisión de Comercio y Fomento Industrial; María del Rocío Pineda Gochi, Secretaria de la Comisión de Relaciones Exteriores América Latina y el Caribe; y Juan Gerardo Flores, Integrante de la Comisión de Relaciones Exteriores. Durante este encuentro se abordaron asuntos relacionados con el Tratado de Libre Comercio México-Panamá, su proceso de ratificación, y la integración de Panamá y Costa Rica a la Alianza del Pacífico.

El 16 de abril de 2016, la Cámara de Diputados de México y la Asamblea Nacional de Panamá instituyeron el Grupo de Amistad México-Panamá, con el objetivo de construir nuevas y mejores formas de comunicación y cooperación entre ambos países. Está integrado por 15 miembros (3 del PAN, 7 del PRI, 2 del PRD, 1 del PVEM, 1 de MORENA y 1 del PES). La Presidenta de este Grupo es la Diputada Ingrid Krasopani Schemelensky Castro (Partido Acción Nacional).²²

²² Gaceta Parlamentaria No. 4519XV. Cámara de Diputados, 29 de abril de 2016. Consultado el 18 de julio de 2016 en la URL: http://sitl.diputados.gob.mx/LXIII_leg/integrantes_de_comisionlxiii.php?comt=171

RELACIONES BILATERALES MÉXICO-PANAMÁ

México y Panamá establecieron relaciones diplomáticas el 1 de marzo de 1904, fecha en la que nuestro país reconoció a la República de Panamá.²³

Durante la década de 1980, México y Panamá formaron parte del Grupo Contadora, el cual sentó las bases para los modelos de cooperación y diálogo existentes en la región; son miembros del Proyecto de Integración y Desarrollo de Mesoamérica, y del Mecanismo de Diálogo y Concertación de Tuxtla.

El 21 de agosto de 1995, se creó la Comisión Binacional México-Panamá, con el propósito de fomentar los contactos entre ambos países e impulsar la cooperación bilateral en diferentes campos: político, económico, comercial, financiero, así como fortalecer las coincidencias en los ámbitos regional e internacional. Hasta la fecha se han realizado cinco reuniones de la Comisión Binacional: la primera en México en enero de 1996; la segunda en Panamá en julio de 2003; la tercera en la Ciudad de México del 11 al 12 de julio de 2005; la cuarta en febrero de 2014, en la Ciudad de México; y la quinta en la Ciudad de México en noviembre de 2015.

Durante la V Reunión de la Comisión Binacional México-Panamá, los temas abordados fueron: el fortalecimiento de la cooperación en materias académica, diplomática, y de seguridad; la firma de dos memorándums de entendimiento, uno en materia de cooperación en la lucha contra el combate a la delincuencia organizada transnacional, y otro en materia académico-diplomática; así como el fortalecimiento de las relaciones en temas de orden político, económico, comercial, turismo y cooperación técnica y científica.²⁴

De acuerdo con la Cancillería mexicana, la relación bilateral México-Panamá se ha fortalecido con las siguientes acciones:²⁵

- Apoyo a México para su ingreso como miembro observador del SICA (Sistema de la Integración Centroamericana).
- Ampliación de las facilidades migratorias para personas de negocios y turistas panameños que viajan a México, mediante la expedición, a partir del

²³ Secretaría de Relaciones Exteriores. *Manual de Organización de la Embajada de México en Panamá*. Junio de 2011. La presencia consular de México en Panamá data de 1856, con una dependencia administrativa de la delegación de México en Colombia.

²⁴ Secretaría de Relaciones Exteriores. Consultado en la URL: <http://www.gob.mx/sre/prensa/mexico-y-panama-estrechan-lazos-de-cooperacion>

²⁵ Secretaría de Relaciones Exteriores, Embajada de México en Panamá. 2015. Consultada el 20 de julio de 2016, en la URL: <https://embamex2.sre.gob.mx/panama/images/pdf/2015/suplemento.pdf>

- 1 de diciembre de 2004, de visas de larga duración y múltiples entradas a territorio mexicano, 5 años para turistas y 3 años para personas de negocios.
- Inauguración de las instalaciones de la sede de la Cámara de Comercio México-Panamá, así como el establecimiento de una Oficina de la Red Interamericana de Comercio, ubicadas en el World Trade Center, ciudad de Panamá.
 - Suscripción del Acuerdo Concerniente a la Exoneración del Pago de los Derechos por Servicios de Navegación Aérea a las Naves del Jefe de Estado o de Gobierno en Visita de Estado u Oficiales, así como de las Aeronaves utilizadas por los Integrantes de su Comitiva Oficial (mediante Canje de Notas de 1 de junio y 29 de septiembre de 2005, fecha de entrada en vigencia).
 - Tratado de Extradición, firmado en Panamá, el 2 de noviembre de 2004.
 - Firma del Acuerdo de Modificación del Convenio sobre Transporte Aéreo suscrito el 14 de febrero de 1996, celebrado mediante Canje de Notas del 11 de octubre de 2005.
 - Suscripción del Acuerdo para la Promoción y Protección Recíproca de las Inversiones (APPRI), celebrado en México el 11 de octubre de 2005.

El 18 de octubre de 2013, el Presidente de México, Enrique Peña Nieto, visitó la República de Panamá, en el marco de la XXIII Cumbre Iberoamericana. Durante la reunión, los Mandatarios mexicano y panameño destacaron la importancia de avanzar en los temas prioritarios de la agenda bilateral, regional y multilateral, entre ellos la promoción del Tratado de Libre Comercio entre ambos países.²⁶

En reciprocidad a esa visita, los días 24 y 25 de marzo de 2014, el entonces Presidente de Panamá, Ricardo Martinelli realizó una Visita Oficial a México, la cual tuvo como objetivo principal anunciar la firma del Tratado de Libre Comercio entre ambos países, misma que se realizó el 3 de abril de 2014, en el marco del Foro Económico Mundial sobre América Latina, celebrado en Panamá.²⁷

El 14 de noviembre de 2016, el Presidente Enrique Peña Nieto recibió a su homólogo de Panamá, el Presidente Juan Carlos Varela quien realizó una visita de Estado a México. En dicha reunión, los mandatarios de ambos países firmaron acuerdos en materia de cooperación agrícola; el fortalecimiento de las capacidades de Panamá y de Centroamérica para conformar una barrera biológica que proteja al ganado en la región; fortalecimiento de la protección de los consumidores; se acordó

²⁶ Nota de Prensa. Presidencia de la República. Consultado el 14 de julio de 2016 en la URL: <http://www.gob.mx/presidencia/prensa/se-reune-el-presidente-enrique-pena-nieto-con-los-mandatarios-de-guatemala-panama-y-costa-rica>

²⁷ 2º Informe de labores 2013-2014. Presidencia de la República. Consultado el 14 de julio de 2016 en la URL: <http://mexicoenelmundo.senado.gob.mx/documentos/Com-de-Rel-Ext-America-Latina-y-EICaribe/2014.pdf>



revisar los mecanismos de cooperación aduanera, fiscal, de aviación civil y seguridad, y se iniciarán negociaciones para alcanzar un acuerdo sobre cooperación y asistencia mutua en asuntos aduaneros.²⁸

Actualmente, las relaciones bilaterales entre México y Panamá están regidas principalmente por el fortalecimiento de las relaciones diplomáticas; la relación comercial; las inversiones y la Comisión Binacional.²⁹

²⁸ Presidencia de la República. *México y Panamá unidos harán frente a los grandes retos globales* (14/11/16). Consultado el 17 de noviembre de 2016, en la página web: <https://www.gob.mx/presidencia/articulos/mexico-y-panama-unidos-haran-frente-a-los-grandes-retos-globales>

²⁹ Nota de Prensa. Presidencia de la República. Consultado el 14 de julio de 2016 en la URL: <http://www.gob.mx/sre/prensa/canciller-claudia-ruiz-massieu-y-la-vicepresidenta-de-panama-y-ministra-de-relaciones-exteriores-isabel-de-saint-malo-de-alvarado>

RELACIONES COMERCIALES MÉXICO-PANAMÁ

Para fortalecer las relaciones bilaterales, impulsar el comercio, diversificar las exportaciones y multiplicar las inversiones con otros países, México y Panamá firmaron un Tratado de Libre Comercio. Este acuerdo busca fortalecer el intercambio comercial de bienes y servicios; impulsar las inversiones recíprocas; y consolidar la posición de ambos países como plataformas logísticas de alcance global, sentando las bases para un corredor comercial en el continente americano.³⁰

El Tratado se negoció en cinco rondas, que concluyeron formalmente el 24 de marzo de 2014; fue suscrito el 3 de abril de 2014, en la Ciudad de Panamá y aprobado por el Senado mexicano el 12 de marzo de 2015. Entró en vigor el 1 de julio del mismo año.

Con este Tratado, México tendrá acceso inmediato y a corto plazo (5 años) al 72% del universo arancelario acordado de bienes, en productos como: cables de cobre y aluminio, acero, automóviles, autopartes, pinturas, cosméticos y perfumería, aguacate, frambuesas, sémola de trigo, chicles, tequila, mezcal y jugo de naranja. El resto del material arancelario acordado se desgravará paulatinamente.

El Gobierno mexicano estima que el Tratado permitirá profundizar la integración económica entre México y la región Centroamericana-Caribe, fomentar la diversificación de las exportaciones mexicanas y brindar certidumbre jurídica a los flujos de inversión. Cabe mencionar que las economías de México y Panamá son complementarias, Panamá brinda servicios de excelencia mundial y México es una potencia manufacturera.³¹

México y Panamá también tienen suscritos otros acuerdos relacionados con el ámbito comercial y de las inversiones:

- El 11 de octubre de 2005, México y Panamá suscribieron un Acuerdo de Promoción y Protección Recíproca de las Inversiones (APPRI), el cual entró en vigor el 14 de diciembre de 2006.
- Los días 11 y 12 de noviembre de 2009, México y Panamá concluyeron la negociación de un Convenio en Materia de Doble Tributación, en el que se incluye una cláusula de intercambio de información tributaria, con lo cual nuestro país se comprometió a excluir a Panamá del listado de territorios con

³⁰ Organización de Estados Americanos (OEA). Sistema de Información sobre Comercio Exterior. Consultado el 19 de julio de 2016, en la URL:

http://www.sice.oas.org/TPD/MEX_PAN/MEX_PAN_s.ASP

³¹ Secretaría de Relaciones Exteriores, Embajada de México en Panamá. 2015. Consultada el 20 de julio de 2016, en la URL: <https://embamex2.sre.gob.mx/panama/images/pdf/2015/suplemento.pdf>

regímenes fiscales preferentes. El Convenio se suscribió en febrero de 2010. El 30 de abril de 2010, la Asamblea Nacional de Panamá aprobó el proyecto de ley sobre el Convenio entre México y Panamá para Evitar la Doble Imposición y Prevenir la Evasión Fiscal en Materia de Impuestos sobre la Renta. En el caso de México, la Cámara de Senadores del H. Congreso de la Unión lo aprobó el 19 de octubre de 2010 y entró en vigor el 30 de diciembre del mismo año.

- Por otra parte, Panamá solicitó y obtuvo, con el apoyo de México, la aprobación para su ingreso a la Asociación Latinoamericana de Integración (ALADI) en 2009. La adhesión de Panamá al Tratado de Montevideo de 1980 (TM 80) se formalizó el 2 de febrero de 2012, mediante el depósito del Instrumento de Adhesión y la suscripción de los protocolos de adhesión a los siete acuerdos regionales en los que participan todos los países miembros de la Asociación Latinoamericana de Integración (ALADI); en consecuencia, Panamá es miembro pleno de dicho organismo a partir del 3 de marzo de 2012.

Actualmente, existen poco más de cien vuelos semanales directos entre México y Panamá. En agosto de 2015 se inauguraron las rutas Panamá-Villahermosa y Puebla-Panamá.³²

Comercio

- De acuerdo con la Embajada de México en Panamá entre 2002 y 2014, el comercio entre México y Panamá creció 214%, al pasar de 339 a 1,009.3 millones de dólares (mdd), ubicando a Panamá como el cuarto socio comercial de México en Centroamérica, así como décimo primero en América Latina y el Caribe.
- En 2016, el comercio total entre México y Panamá fue de 949 millones de dólares, siendo las exportaciones mexicanas por un monto de 898.5 millones de dólares y las importaciones por un monto de 50.9 millones de dólares, arrojando un saldo a favor de México de 847.9 millones de dólares.³³

³² *Ídem.*

³³ Secretaría de Economía. *Balanza comercial de México con Panamá*. Consultado el 27 de abril de 2017, en la URL: http://187.191.71.239/sic_php/pages/estadisticas/mexico/Q8bc_e.html

- En 2016, los principales productos mexicanos exportados hacia Panamá fueron: combustóleo; pantallas planas; pantallas planas para vehículos; tequila; pañales para bebés; pasta de papel; champús; entre otros.³⁴
- En 2016, los principales productos importados por México desde Panamá fueron: combustóleo; máquinas y aparatos para la fabricación de papel o cartón; atunes de aleta amarilla; aceite en bruto; ron; entre otros.³⁵
- México es el tercer socio comercial de Panamá en América Latina y el Caribe; y el sexto a nivel mundial.³⁶
- México es el octavo usuario del Canal de Panamá.³⁷

Inversión

IED de Panamá en México³⁸

- Panamá es el segundo inversionista latinoamericano más importante en México con un monto estimado de 1,000 millones de dólares.
- Panamá es el primer socio centroamericano de México.

IED de México en Panamá³⁹

- En 2015, la inversión acumulada de México en Panamá fue alrededor de 2,730 millones de dólares.

³⁴ Secretaría de Economía. *Principales productos exportados por México a Panamá*. Consultado el 27 de abril de 2017, en la URL: http://187.191.71.239/sic_php/pages/estadisticas/mexico/Q8ppx_e.html

³⁵ Secretaría de Economía. *Principales productos importados por México procedentes de Panamá*. Consultado el 27 de abril de 2017, en la URL: http://187.191.71.239/sic_php/pages/estadisticas/mexico/Q8ppm_e.html

³⁶ Presidencia de la República. *México y Panamá unidos harán frente a los grandes retos globales*. *Op. Cit.*

³⁷ *Ídem.*

³⁸ Secretaría de Relaciones Exteriores. Consultado el 20 de julio de 2016, en la URL: www.gob.mx/sre/prensa/canciller-claudia-ruiz-massieu-y-la-vicepresidenta-de-panama-y-ministra-de-relaciones-exteriores-isabel-de-saint-malo-de-alvarado?state=published

³⁹ *Ídem.*

**CUADRO COMPARATIVO DE INDICADORES ECONÓMICOS Y SOCIALES
 ENTRE MÉXICO Y PANAMÁ⁴⁰**

Rubros	México		Panamá	
	2015	2016 (est.)	2015	2016 (est.)
Crecimiento del Producto Interno Bruto	2.54%	2.41%	5.7%	6.1%
Producto Interno Bruto (billones de dólares)	1,144.334	1,082.431	52.132	55.755
PIB per Cápita (dólares)	9,009.280	8,414.944	13,012.562	13,643.901
Inflación	2.72%	2.89%	0.134%	0.8%
Desempleo	4.25%	4%	5.05%	5.05%
Población (millones de personas)	127.017	128.632	4.006	4.086

⁴⁰ Fondo Monetario Internacional. Consultado en la URL: http://www.imf.org/external/pubs/ft/weo/2016/01/weodata/weorept.aspx?pr.x=64&pr.y=5&sy=2015&ey=2016&scsm=1&ssd=1&sort=country&ds=.&br=1&c=273%2C283&s=NGDP_RPCH%2CNGDPD%2CNGDPDPC%2CPCPIPCH%2CLUR%2CLP&grp=0&a=



TRATADOS BILATERALES MÉXICO-PANAMÁ

La Secretaría de Relaciones Exteriores tiene registrados los siguientes instrumentos internacionales vigentes entre México y Panamá:⁴¹

- Tratado de Libre Comercio.
- Convención Consular y su Protocolo.
- Tratado sobre Ejecución de Sentencias Penales.
- Acuerdo sobre Cooperación para Combatir el Narcotráfico y la Farmacodependencia.
- Convenio sobre Transporte Aéreo.
- Acuerdo que Modifica el Artículo 3, Numeral 1 del Convenio sobre Transporte Aéreo, firmado en la Ciudad de Panamá, el 14 de febrero de 1996.
- Convenio Básico de Cooperación Técnica y Científica.
- Tratado sobre Asistencia Jurídica Mutua en Materia Penal.
- Convenio de Cooperación Educativa y Cultural.
- Convenio de Cooperación en Materia de Turismo.
- Acuerdo de Cooperación Mutua para el Intercambio de Información respecto de Operaciones Financieras realizadas a través de Instituciones Financieras para Prevenir, Detectar y Combatir Operaciones de Procedencia Ilícita o de Lavado de Dinero.
- Tratado de Extradición.
- Acuerdo que Modifica el Convenio sobre Transporte Aéreo, firmado en la Ciudad de Panamá, el 14 de febrero de 1996.
- Convenio para Evitar la Doble Imposición y Prevenir la Evasión Fiscal en Materia de Impuestos sobre la Renta.

⁴¹ Secretaría de Relaciones Exteriores. Consultado el 26 de abril de 2017, en la URL: http://proteo2.sre.gob.mx/tratados/consulta_nva.php



REPÚBLICA DE PANAMÁ NOTAS SOBRE CEREMONIAL Y PROTOCOLO

Gentilicio: Panameño/a.⁴²

Comportamientos sociales:

Los panameños son personas hospitalarias que acostumbran recibir calurosamente a los visitantes. En la sociedad, las autoridades son altamente respetadas. Las personas son generalmente relajadas, fáciles de llevar y tienen gran respeto hacia las distinciones jerárquicas.⁴³

Saludo: El saludo se realiza con un firme apretón de manos, manteniendo contacto visual. En una primera reunión las mujeres por lo general son las que ofrecen la mano al hombre.⁴⁴

Puntualidad: La puntualidad estricta generalmente no es muy importante. La mayoría de las reuniones se caracterizan por cierta informalidad. No obstante, se espera que los invitados lleguen a la hora acordada.⁴⁵

Reuniones de trabajo: Las reuniones por lo general son en el idioma español, aunque, algunas empresas cuentan con personal de otros países, por lo que podría ser en inglés. Las tarjetas de presentación se recomiendan que estén en los idiomas inglés y español y se presentan siempre al inicio de la reunión.⁴⁶

Los panameños en la primera reunión prefieren construir una amistad. Se recomienda que las primeras pláticas sean casuales como el deporte o la familia. Las decisiones por lo general son tomadas por los altos mandos. Es importante utilizar el título de la persona a la que se dirige, hasta que se indique lo contrario.⁴⁷

⁴² *Gentilicio de Panamá.* [Fecha de Consulta 11 de mayo de 2016]. Disponible en <<http://gentilicios.org/gentilicio-de-panama/>>

⁴³ Panama Business and Workplace Culture, [Fecha de Consulta 11 de mayo de 2016]. Disponible en <<http://www.expatsfocus.com/expatriate-panama-business-culture>>

⁴⁴ Culture Crossing Guide, Panamá. [Fecha de Consulta 11 de mayo de 2016]. Disponible en <http://guide.culturecrossing.net/basics_business_student_details.php?Id=7&CID=159>

NOTA: Esta nota de protocolo integrada por la Dirección de Protocolo Internacional, es una guía básica, no refleja necesariamente todas las costumbres y prácticas de todas las regiones del país indicado.

⁴⁵ Etiquette in Panama, Social situations, tipping and other conditions [Fecha de Consulta 11 de mayo de 2016]. Disponible en <<https://www.justlanded.com/english/Panama/Panama-Guide/Culture/Etiquette-in-Panama>>

⁴⁶ *Op. Cit.* Panama Business and Workplace Culture

⁴⁷ *Op. Cit.* Communicaid, Country Panama.



El señalar con el dedo índice es considerado grosero y vulgar si quiere indicar algo, es preferible usar toda la mano⁴⁸.

Vestimenta: La vestimenta es conservadora y formal. Los varones utilizan traje oscuro y corbata para las reuniones formales y camisas ligeras durante las reuniones casuales. En el caso de las mujeres, se recomienda utilizar traje sastre o pantalón con blusa.⁴⁹

Regalos: Aunque no es algo que se espera, los presentes son bien recibidos. El logotipo de la institución o una artesanía típica es un buen obsequio; estos deben de ir envueltos de forma elegante.⁵⁰

Temas de género: Las oportunidades de empleo para las mujeres son cada vez mayores, y han mejorado a lo largo de los años. Panamá estableció con base en el Programa de Género en el Fondo de Población de las Naciones Unidas (UNFPA por sus siglas en inglés), uno que tiene como meta lograr la igualdad entre hombres y mujeres realizando un trabajo con instituciones estatales y organizaciones no gubernamentales.⁵¹

⁴⁸ Ídem.

⁴⁹ *Op. Cit.* Culture Crossing Guide, Panamá

⁵⁰ How to Master Business Etiquette in Panama. [Fecha de Consulta 11 de mayo de 2016]. Disponible en <<http://www.careeraddict.com/master-business-etiquette-in-panama>>

⁵¹ Panamá UNFPA, igualdad de género. [Fecha de Consulta 11 de mayo de 2016]. Disponible en <<http://panama.unfpa.org/igualdad-genero>>



VI. Documentos de Apoyo



CENTRO DE ESTUDIOS INTERNACIONALES
GILBERTO BOSQUES



TEMA 1. PARTICIPACIÓN Y REPRESENTACIÓN DE LOS PUEBLOS INDÍGENAS

Nota Informativa⁵²

Los Pueblos Indígenas en América Latina⁵³

En el artículo 5° de la Declaración de las Naciones Unidas sobre los Derechos de los Pueblos Indígenas se establece que dichos pueblos tienen derecho a conservar y reforzar sus propias instituciones políticas, jurídicas, económicas, sociales y culturales, manteniendo a la vez su derecho a participar plenamente en las actividades políticas, económicas, sociales y culturales del Estado.

De acuerdo con un estudio de la Comisión Económica para América Latina y el Caribe (CEPAL), en las últimas décadas algunos factores que contribuyeron a hacer visible el movimiento indígena en la región fueron: el movimiento por los derechos civiles en las décadas de 1960 y 1970; los conflictos bélicos y los acuerdos de paz en Centroamérica de la década de 1980; la caída de las dictaduras militares en el resto del continente y el restablecimiento de regímenes democráticos; el movimiento de resistencia indígena, negra y popular de la década de 1990; los procesos de

De acuerdo con las cifras del último censo disponible, en 2010 había alrededor de 42 millones de indígenas en América Latina, representando el 7.8% de la población total. México, Perú, Guatemala y Bolivia son los países con las poblaciones más extensas de pueblos indígenas.

Fuente: Banco Mundial.

reformas constitucionales en varios países; y la articulación global por las reuniones y los procesos en las Naciones Unidas. Por su parte, la presencia y demandas de las mujeres indígenas por una mayor participación política dentro de sus propias instituciones comunitarias y a nivel internacional, se hizo visible a partir de la Cuarta Conferencia Mundial sobre la Mujer en 1995.

El estudio destaca que las funciones tradicionales se han disipado en muchas comunidades indígenas por el efecto combinado de la pérdida de los recursos naturales, el agotamiento de los

⁵² Elaborada en el Centro de Estudios Internacionales “Gilberto Bosques” del Senado mexicano con información citada.

⁵³ Comisión Económica para América Latina y el Caribe. *Los pueblos indígenas en América Latina. Avances en el último decenio y retos pendientes para la garantía de sus derechos*. 2014. Consultado el 25 de abril de 2017, en la URL: http://repositorio.cepal.org/bitstream/handle/11362/37222/S1420521_es.pdf?sequence=1

ecosistemas, la transformación en economías monetarias, la modificación de las estructuras locales, sociales y de adopción de decisiones, la carencia de reconocimiento político en el contexto del Estado, y la migración hacia contextos urbanos. No obstante, se observan algunas tendencias destacables como:

- El acceso a los cargos comunitarios cuentan con patrones tradicionales de rotación, herencia o elección basados en los méritos y honorabilidad de la persona. Sin embargo, todavía ocurre que las mujeres y las personas jóvenes sufren discriminación en muchas comunidades.
- Las autoridades comunitarias, guías espirituales y personas con *dones* (médicos tradicionales y parteras) se encuentran asumiendo roles complementarios de articulación con las instancias de los Estados cuando se adoptan políticas y programas interculturales o indígenas.
- El fomento o la adopción de decisiones colectivas tradicionales a través de asambleas, o de acuerdo a los usos y costumbres comunitarios.
- Las formas de organización y adopción de decisiones comunitarias indígenas se están trasladando con sus respectivos ajustes a los contextos urbanos.

En relación a la participación de las mujeres, sobresale que en muchas sociedades indígenas desempeñan funciones decisorias clave, en especial en aquellas vinculadas a la transferencia de conocimientos de una generación a otra como actos culturales y ceremoniales. Asimismo, a diario toman decisiones sobre las actividades agrícolas y la elección de los cultivos, así como la alimentación cotidiana de la familia, contribuyendo al sustento de éstas y de las comunidades.

De igual forma, algunas organizaciones y movimientos indígenas combinan estrategias para una mayor participación y respeto de sus derechos, entre ellas:

- La promoción de marcos legales y jurídicos, como reformas constitucionales o la ratificación del Convenio núm. 169 de la Organización Internacional del Trabajo para su reconocimiento como pueblos indígenas.
- En varios países algunas organizaciones indígenas participan en mesas de negociación para establecer espacios de autonomía.
- Alianzas con una diversidad de sectores, como campesinos y organizaciones de jóvenes, mujeres e indígenas, para exigir el mejoramiento del acceso a los servicios básicos y apoyo productivo.

- Movilizaciones para exigir el respeto al derecho del consentimiento libre, previo e informado, y el cese de las concesiones para la explotación de recursos naturales.

Los Pueblos Indígenas en México

En México, se cuentan con dos leyes referentes a Pueblos y Comunidades Indígenas:

- La Ley de la Comisión Nacional para el Desarrollo de los Pueblos Indígenas, según la cual dicha Comisión tiene por objeto orientar, coordinar, promover, apoyar, fomentar, dar seguimiento y evaluar los programas, proyectos, estrategias y acciones públicas para el desarrollo integral y sustentable de los pueblos y comunidades indígenas de conformidad con el artículo 2° de la Constitución Política de los Estados Unidos Mexicanos.
- La Ley General de Derechos Lingüísticos de los Pueblos Indígenas, la cual tiene por objeto regular el reconocimiento y protección de los derechos lingüísticos, individuales y colectivos de los pueblos y comunidades indígenas, así como la promoción del uso cotidiano y desarrollo de las lenguas indígenas, bajo un contexto de respeto a sus derechos.

Fuente: Comisión Nacional de los Derechos Humanos. URL: http://www.cndh.org.mx/Indigenas_Marco_Normativo

Según el Protocolo para la Consulta a Pueblos y Comunidades Indígenas en materia de Distritación Electoral del Instituto Nacional Electoral, algunas características, derechos y atribuciones que tienen los pueblos indígenas en México son las siguientes:⁵⁴

- De acuerdo con la Constitución Política de los Estados Unidos Mexicanos, los pueblos indígenas son aquellos que descienden de poblaciones que habitaban en el territorio actual del país al iniciarse la colonización y que conservan de manera total o parcial sus propias instituciones sociales, económicas, culturales y políticas.

⁵⁴ Instituto Nacional Electoral. *Protocolo para la Consulta a Pueblos y Comunidades Indígenas en materia de Distritación Electoral*. Febrero de 2016. Consultado el 24 de abril de 2017, en la URL: http://www.ine.mx/archivos3/portal/historico/recursos/IFE-v2/DS/DS-CG/DS-SesionesCG/CG-acuerdos/2016/02_Febrero/CGor201602-26/CGor201602-26_ap_14_a1.pdf

- Las comunidades indígenas integrantes de un pueblo indígena son aquellas que forman una unidad social, económica y cultural, que están asentadas en un territorio y que reconocen autoridades propias de acuerdo con sus usos y costumbres.
- De acuerdo con el Censo de Población y Vivienda de 2010, la población que se identificó como indígena ascendió a 15.7 millones, y de acuerdo con la Comisión Nacional para el Desarrollo de los Pueblos Indígenas (CDI), la población que vive en hogares cuyo jefe de familia es hablante de lengua indígena alcanzó los 11.3 millones de personas. Esta última cifra incorpora a las personas hablantes de lengua indígena (6.9 millones) y a las personas que no hablan lengua indígena, pero que viven en hogares donde el jefe de familia habla alguna lengua indígena (4.4 millones).
- Los estados de Chiapas, Oaxaca, Veracruz y Puebla son los que cuentan con el mayor número de hablantes de lengua indígena. En estas cuatro entidades se concentra un poco más de 50% del total de hablantes de lengua indígena.
- Los pueblos indígenas son culturas diferentes, hablan lenguas distintas al español, tienen sus propios rituales, tradiciones y formas diversas de entender la vida y la naturaleza. Cuentan con sistemas sociales propios mediante los cuales se organizan para la toma de decisiones y para el ejercicio de sus derechos y obligaciones. Tienen derechos colectivos reconocidos, a diferencia de los no indígenas.
- Dentro de la Constitución Política de los Estados Unidos Mexicanos se encuentran los siguientes derechos de los pueblos indígenas: la no discriminación; la libre determinación y autonomía de los pueblos y comunidades indígenas para elegir a sus autoridades; el respeto de sus sistemas normativos; la conservación y protección de sus culturas; su derecho a ser consultados, siempre que una acción administrativa o legislativa los afecte; esto implica, además, su derecho a la participación política, como es el caso de la distritación electoral.

De acuerdo a la Encuesta Intercensal 2015, en México el 46.9% de la población de 15 años y más hablante de lengua indígena es económicamente activa, es decir, desempeña alguna actividad laboral o busca trabajo, cifra que es 7.8 puntos porcentuales menor a la participación económica de los no hablantes de lengua indígena (54.7%).

Fuente: Instituto Nacional de Estadística y Geografía.

- Los pueblos indígenas reconocen autoridades propias de acuerdo con sus usos y costumbres, expresados en sus sistemas de Gobierno y de cargos conforme sus sistemas normativos políticos, civiles, religiosos y formas de trabajo colectivo.
- Las formas de Gobierno de los pueblos y comunidades indígenas cuentan con diferentes tipos de instituciones representativas tradicionales y constitucionales como son: las de los Gobernadores y autoridades tradicionales; consejos supremos indígenas; Presidentes municipales; representantes de pueblos indígenas en instituciones públicas federales y estatales; consejos consultivos; organizaciones culturales y políticas; Diputados federales y locales; así como líderes sociales y políticos.



TEMA 2. PLURALISMO JURÍDICO Y JURISDICCIÓN INDÍGENA EN AMÉRICA LATINA SISTEMAS DE COORDINACIÓN

Resumen⁵⁵

Las sociedades latinoamericanas tienen la característica de ser multiculturales y multiétnicas y su diversidad las caracteriza por ser pluralistas, ya que los grupos étnicos han ayudado a crear sistemas sociales y culturales propios, además de crear otros órdenes jurídicos diferentes a los establecidos de manera general. Estas sociedades existen como manifestaciones del pluralismo y se organizan y comunican entre sí, de manera que ejercen y reciben en forma permanente influencia del orden jurídico mayor.

Esa convivencia de cosmovisiones con valores culturales y jurídicos diversos ha implicado todo tipo de conflictos en Latinoamérica, problemas que resaltan pues llevan la carga histórica de los pueblos conquistados a los que se les impuso un modo de organización social, política y jurídica contrapuesto al orden que imperaba en cada uno de los pueblos indígenas de la América precolombina. Pueblos que llevaron a cabo un proceso de asimilación cultural que se tradujo en la adopción de un diseño social homogéneo, mediante el cual se impuso a los grupos minoritarios el abandono (en algunos casos violento) de su cultura tradicional, sus costumbres y su lengua y la adopción de los valores de la cultura dominante.

Las concepciones estatales americanas que evolucionaron durante siglos bajo el signo del modelo jurídico continental, dieron origen al derecho indiano (con una influencia destacada en el mismo de la costumbre de los pueblos originarios) durante la época colonial, más tarde se ven enfrentadas a exigencias plurinacionales que demandan el reconocimiento no sólo de su cultura e identidad, sino también de sus instituciones jurídicas propias. El respeto de los descendientes de los pobladores originarios induce a los estados plurinacionales en América a rediseñar las democracias, incorporando y haciendo participar a las etnias originarias, reconociendo su impronta cultural y exigiendo el respetando el pleno de derechos humanos reconocidos internacionalmente.

⁵⁵ Resumen del documento original "Pluralismo Jurídico y Jurisdicción Indígena en América Latina Sistemas de Coordinación". Marina Cuneo. Argentina, 2015. Consultado en <http://www.juscorrientes.gov.ar/wp-content/uploads/jurisprudencia/publicaciones-juridicas/pdf/2015/PLURALISMO-JURIDICO-Y-JURISDICCION-INDIGENA-EN-AMERICA-LATINA.-SISTEMAS-DE-COORDINACION.-C%C3%BAneo.pdf?iframe=true&width=95%&height=95%>.

Este pluralismo producido quinientos años después de la conquista, los movimientos de reivindicación de derechos de los pueblos indígenas, los instrumentos internacionales de derechos humanos incorporados a las legislaciones americanas y las reformas constitucionales llevadas adelante en varios estados latinoamericanos, ha significado no sólo la adopción de un modelo de gestión novedoso, sino también la penetración de un nuevo paradigma jurídico, que supone la afirmación de los pueblos indígenas como sujetos políticos y el quiebre de la idea de Estado-nación como una entidad homogénea, reconociéndose la diversidad cultural, lingüística y jurídica y las distintas consecuencias que derivan de este reconocimiento.

En este proceso de evolución de las sociedades, los legisladores y ejecutores jurídicos se ven así ante el reto de dar respuestas innovadoras que permitan la convivencia de esos órdenes jurídicos diferentes, con la dificultad adicional de que los instrumentos y pautas jurídicas disponibles provienen en forma mayoritaria de la esfera del derecho continental e internacional y de las normas constitucionales diseñadas bajo su influjo, lo que refuerza la necesidad de encontrar respuestas creativas e inéditas, tanto en el ámbito legislativo como en el ámbito judicial.

En materia legislativa, distintos países han incorporado en sus leyes mecanismos pioneros de reconocimiento de los órdenes jurídicos de los pueblos originarios, siendo los países andinos quienes más avanzaron en este sentido, mientras que países como Argentina han tenido poca profundidad y alcance. El convenio 169 de la Organización Internacional del Trabajo (OIT) ha sido el punto de inflexión para la incorporación en la legislación positiva latinoamericana de principios, derechos y garantías dirigidos en particular a las minorías conformadas por los descendientes de los pobladores originarios de América. La Organización de las Naciones Unidas aprobó el “Proyecto de Declaración de las Naciones Unidas sobre los Derechos de las Poblaciones Indígenas”,⁵⁶ en 1994, el cual establece que los pueblos indígenas:

“Tienen derecho a promover, desarrollar y mantener sus estructuras institucionales y sus costumbres, tradiciones, procedimientos y prácticas jurídicos característicos, de conformidad con las normas de derechos humanos internacionalmente reconocidas (art, 33); tienen el derecho colectivo de determinar las responsabilidades de los individuos para con sus comunidades” (art. 34) y asimismo tienen derecho a procedimientos equitativos y mutuamente aceptables para el arreglo de controversias con los Estados, y una pronta decisión sobre esas

⁵⁶ Organización de las Naciones Unidas. Proyecto de declaración de las Naciones Unidas sobre los derechos de los pueblos indígenas. Subcomisión de Prevención de Discriminaciones y Protección a las Minorías. Consultado en la URL: http://ap.ohchr.org/documents/S/SUBCOM/resolutions/E-CN-4-SUB_2-RES-1994-45.doc.

controversias, así como a recursos eficaces para toda lesión de sus derechos individuales y colectivos. En esas decisiones se tomarán en cuenta las costumbres, las tradiciones, las normas y los sistemas jurídicos de los pueblos indígenas interesados (art. 39)".

El 2007, la Asamblea General de la Organización de las Naciones Unidas adoptó la Declaración sobre los derechos de los pueblos indígenas. Igualmente, la Corte Interamericana de Derechos Humanos ha acogido y reconocido el pluralismo producto de la multiculturalidad, avanzando sobre el orden internacional de derechos humanos individualista (y básicamente liberal) y utilizándolo en beneficio de la mayoría de los pueblos indígenas.

Por su parte, la Comisión Interamericana de Derechos Humanos fue el primer tribunal que acogió el derecho a la propiedad colectiva de la tierra como derecho humano. La norma internacional se refiere únicamente al derecho a la propiedad individual, pero la Comisión ha efectuado una interpretación constructiva e innovadora en donde se incorporan como elementos indispensables la no discriminación, el derecho a la identidad, y el reconocimiento de que en el derecho indígena la propiedad colectiva de la tierra resulta ser un ingrediente esencial de una visión de la tierra y el territorio que no es solamente patrimonial sino que hace a la identidad de los pueblos.

Este reconocimiento a la propiedad colectiva de la tierra como un derecho humano recupera un sentido distinto de la propiedad en función de valores ancestrales, sustancialmente distintos de los valores tradicionales imperantes en Occidente, y que integran la identidad indígena, revelando toda una axiología jurídica propia y característica.

Este nuevo paradigma jurídico latinoamericano ha suscitado muchos interrogantes, relacionados con la autonomía de los pueblos indígenas. Por un lado, surge la necesidad de determinar la manera de encontrar un punto de equilibrio entre la autonomía jurídica absoluta de los pueblos indígenas y su normativa (a veces enfrentada con el sistema de derechos humanos elementales reconocido en las constituciones latinoamericanas), y la necesidad de un control permanente por parte del Estado (que devendría incompatible con los principios del pluralismo), teniendo presente que el derecho no es sólo el texto de la norma: es una pieza viva que se incorpora a la vida social y que en su evolución ha establecido ciertas obligaciones a cargo del Estado, que debe responder a las expectativas, necesidades y presiones de la sociedad a partir de casos y situaciones concretas.

Los Legislativos latinoamericanos, al reconocer la existencia de diferentes ordenamientos jurídicos al establecido en la legislación y admitir la existencia de

una jurisdicción distinta a la emanada del Estado central, no sólo han adoptado una solución técnico-jurídica respetuosa del pluralismo jurídico y la diversidad cultural, sino también una decisión política trascendente, que supera el monopolio de la actividad legislativa y la designación de autoridades por parte del Estado central. Uno de los aspectos más problemáticos que surgieron como consecuencia del mencionado reconocimiento estatal de las instituciones de los pueblos originarios es el relacionado con el derecho a una jurisdicción propia, lo cual implica la potestad de recurrir a sus autoridades e instancias internas para dar solución a las controversias que se generen dentro de sus territorios, así como a la facultad de tomar decisiones, juzgar y ejecutar hechos de acuerdo con sus normas y tradiciones.

El reconocimiento internacional del pluralismo jurídico: el convenio 169 de la OIT y su referencia a la jurisdicción indígena.

Desde el inicio de operación, la Organización Internacional del Trabajo reflejó preocupación por los derechos de los pueblos indígenas, ya que observó que estos grupos se encontraban entre los sectores de trabajadores que sufrían más la explotación laboral. En poco tiempo, adoptó una serie de instrumentos a favor de un diálogo intercultural que posibilitara la transición hacia un nuevo modelo de Estado plurinacional y pluricultural. En 1989, adoptó el Convenio 169 sobre Pueblos Indígenas, el cual sustituye el término “Poblaciones” utilizado en el convenio 107 por “Pueblos” y Tribales en Países Independientes, que entró en vigor en 1991.⁵⁷ A partir de ese momento es el acuerdo internacional de derecho indígena más conocido en el mundo, desarrollando un avance fundamental en el reconocimiento y protección de los derechos de los pueblos indígenas, de su carácter de pueblos, de su derecho a asumir el control de sus propias instituciones, de sus formas de vida y desarrollo y de los derechos sobre sus tierras y territorios.

Este Convenio actualmente es considerado un tratado vinculante y obligatorio para todos los países que lo han firmado y ratificado entre ellos están: México (1990) Bolivia y Colombia (1991), Costa Rica y Paraguay (1993), Perú (1994), Honduras (1995), Guatemala (1996), Ecuador (1998), Argentina (2000), Brasil, Venezuela y República Dominicana (2002), Chile (2008) y Nicaragua (2010).

Su aplicación está dirigida hacia los pueblos indígenas y tribales de países independientes, diferenciados por sus condiciones sociales, económicas y culturales y económicas, y regidos, total o parcialmente, por sus propias costumbres

⁵⁷ Convenio 169 de la OIT sobre Pueblos Indígenas y Tribales en Países Independientes. Cuadernos de legislación Indígena. Comisión Nacional para el Desarrollo de los Pueblos Indígenas. Consultado en la URL: http://www.cdi.gob.mx/transparencia/convenio169_oit.pdf

o tradiciones o por una legislación especial. Se destina a quienes descienden de poblaciones que habitaban en el país o en una región geográfica a la que pertenece el país en la época de la conquista o la colonización o del establecimiento de las actuales fronteras estatales.

El artículo 8 se refiere al derecho a la jurisdicción indígena, el cual establece que al aplicar la legislación nacional a los pueblos interesados deberán tomarse debidamente en consideración sus costumbres o su derecho consuetudinario.

- Los pueblos tienen el derecho de conservar sus costumbres e instituciones propias, siempre que éstas no sean incompatibles con los derechos fundamentales definidos por el sistema jurídico nacional ni con los derechos humanos internacionalmente reconocidos.
- Siempre que sea necesario, deberán establecerse procedimientos para solucionar los conflictos que puedan surgir en la aplicación de este principio.
- La aplicación de los párrafos 1 y 2 de este artículo no deberá impedir a los miembros de dichos pueblos ejercer los derechos reconocidos a todos los ciudadanos del país y asumir las obligaciones correspondientes.

El artículo 9 establece que:

- En la medida en que ello sea compatible con el sistema jurídico nacional y con los derechos humanos internacionalmente reconocidos, deberán respetarse los métodos a los que los pueblos interesados recurren tradicionalmente para la represión de los delitos cometidos por sus miembros.
- Las autoridades y los tribunales llamados a pronunciarse sobre cuestiones penales deberán tener en cuenta las costumbres de dichos pueblos en la materia.

El artículo 10 señala que:

- Cuando se impongan sanciones penales previstas por la legislación general a miembros de dichos pueblos deberán tenerse en cuenta sus características económicas, sociales y culturales.
- Deberá darse la preferencia a tipos de sanción distintos del encarcelamiento”.

Finalmente, el artículo 12 instituye que:

"Los pueblos interesados deberán tener protección contra la violación de sus derechos, y poder iniciar procedimientos legales, sea personalmente o bien por

conducto de sus organismos representativos, para asegurar el respeto efectivo de tales derechos. Deberán tomarse medidas para garantizar que los miembros de dichos pueblos puedan comprender y hacerse comprender en procedimientos legales, facilitándoles, si fuere necesario, intérpretes u otros medios eficaces.

Los pueblos originarios como sujetos de derechos.

El Relator Especial de Naciones Unidas, José Martínez Cobo, señala que: “Las comunidades, pueblos y naciones indígenas son aquellos que, teniendo una continuidad histórica con las sociedades previas a la invasión y colonización que se desarrollaron en sus territorios, se consideran a sí mismos distintos de otros sectores de las sociedades que prevalecen actualmente en esos territorios, o en partes de los mismos. En la actualidad constituyen sectores no dominantes de la sociedad y están determinados a preservar, desarrollar y traspasar a futuras generaciones sus territorios ancestrales y su identidad étnica, como base de su continua existencia como pueblos, de acuerdo con sus propias pautas culturales, instituciones sociales y sistemas legales.”⁵⁸

El artículo 30.I de la Constitución de Bolivia de 2009, establece: “Es nación y pueblo indígena originario campesino toda la colectividad humana que comparta identidad cultural, idioma, tradición histórica, instituciones, territorialidad y cosmovisión, cuya existencia es anterior a la colonia española”.

El artículo 2 refiere que: “Dada la existencia precolonial de las naciones y pueblos indígenas originarios campesinos y su dominio ancestral sobre sus territorios, se garantiza su libre determinación en el marco de la unidad del Estado, que consiste en su derecho a la autonomía, al autogobierno, a su cultura, al reconocimiento de sus instituciones y a la consolidación de sus entidades territoriales, conforme a esta Constitución y a la Ley”.

En Nicaragua, el artículo 5 de la Constitución efectúa un reconocimiento expreso de la existencia de los pueblos indígenas y de sus derechos, en especial del derecho a mantener y desarrollar su identidad y cultura, y consagra un régimen de autonomía para las comunidades de la Costa Atlántica.

⁵⁸ Martínez Cobo, J., 1983, "Estudio sobre el problema de la discriminación contra las poblaciones indígenas". Informe final presentado por el relator especial, Sr. José Martínez Cobo, en pág. 50, Doc. UN. E/CN.4/Sub2/1983/21/Add.8. Citado en Carrasco, Morita. 2002. "Capítulo XI: Una perspectiva sobre los pueblos indígenas en Argentina". En Derechos Humanos en Argentina. CELS/ Informe 2002.

En México, el artículo 2 de la Constitución refiere que “la Nación tiene una composición pluricultural sustentada originalmente en sus pueblos indígenas”.

En Paraguay, el artículo 62 de la Constitución “reconoce la existencia de los pueblos indígenas, definidos como grupos de culturas anteriores a la formación y organización del Estado paraguayo.”

La Constitución de Venezuela señala en su artículo 119 que: “El Estado reconocerá la existencia de los pueblos y comunidades indígenas, su organización social, política y económica, sus culturas, usos y costumbres, idiomas y religiones, así como su hábitat y derechos originarios sobre las tierras que ancestral y tradicionalmente ocupan y que son necesarias para desarrollar y garantizar sus formas de vida”.

Argentina en el artículo 75 N° 17 de la Constitución señala que: “corresponde al Congreso reconocer la preexistencia étnica y cultural de los pueblos indígenas.

Colombia en el artículo 96.2.c, de la Constitución “reconoce a los miembros de los pueblos indígenas que son colombianos por adopción”, y el artículo 246 refiere a las atribuciones jurisdiccionales de las autoridades de los pueblos indígenas.

La Constitución de Ecuador en los artículos 1° y 2° define al Estado como intercultural, plurinacional y plurilingüe.

No se encuentran otras referencias a la utilización del término en otras constituciones latinoamericanas.

La jurisdicción indígena en América Latina. Sistemas de coordinación

A finales del siglo XX se advirtió un cambio evidente respecto de la consideración de los derechos de los pueblos indígenas en las constituciones latinoamericanas, reconociéndose inicialmente algunos derechos diferenciados, como el derecho al idioma. Gracias al activismo de los constituyentes latinoamericanos que se ha venido realizando para la protección de las leyes de los pueblos indígenas, promovido por el Convenio 169 de la Organización Internacional del Trabajo, se han ido incorporando en las respectivas constituciones otros derechos, por ejemplo: la propiedad de sus tierras, bienes, recursos vitales, territorios y recursos, a su cultura e identidad, al empleo, la salud, la educación y a determinar libremente su condición política, su desarrollo económico y su organización institucional y jurídica. Entre los derechos reconocidos se encuentra el derecho a la jurisdicción. Algunas constituciones declaran dos derechos en particular, de tipo colectivo: el derecho a

contar y ejercer su propio derecho (habitualmente consuetudinario) y el derecho a poseer sus propios órganos judiciales (derecho a la propia jurisdicción).

Al respecto, dentro del constitucionalismo latinoamericano existen tres posturas sobre el tema:

- a) La omisión de la admisión expresa del derecho al propio derecho y a la jurisdicción en el texto constitucional (es el caso de Argentina).
- b) Reconocer la existencia de un derecho indígena propio, normalmente consuetudinario, sometido o paralelo al derecho estatal formal, pudiéndose admitir una pluralidad de órdenes normativos de disímil vigencia dentro de un mismo Estado (es el caso de México y Perú, por ejemplo).
- c) Además de aceptar la existencia de un derecho propio, algunas constituciones reconocen la existencia de una jurisdicción indígena especial, distinta de la jurisdicción ordinaria, remarcando la posibilidad de la existencia de un derecho indígena reconocido de manera oficial por el Estado, pero aplicado por tribunales ordinarios, situación que parece ser del caso en Paraguay, determinando en su artículo 63 que señala que: “En los conflictos jurisdiccionales, se tendrá en cuenta el derecho consuetudinario indígena”.

Colombia en el artículo 246 de su Constitución reconoce expresamente la jurisdicción indígena, aclarando que la autoridad judicial indígena operaría “de conformidad con sus propias normas y procedimientos”.

Venezuela también acepta este principio y señala que la Ley acepta “instancias de justicia con base en las tradiciones ancestrales”.

En la Constitución de Bolivia se reconocen tres jurisdicciones: la ordinaria; la agroambiental; y la indígena, además del Tribunal Constitucional. De acuerdo con el artículo 179, la jurisdicción ordinaria y la indígena originaria campesina tienen similar jerarquía.

El actual desafío para los estados plurinacionales consiste en coordinar las distintas jurisdicciones (jurisdicción indígena y sistema judicial nacional) en un marco de respeto por el pluralismo jurídico y las particularidades de los pueblos indígenas, sin que se vean afectados los derechos elementales reconocidos en los instrumentos internacionales de derechos humanos.

En las legislaciones latinoamericanas se han estudiado diferentes vías para lograr la coexistencia de jurisdicciones disímiles, como son la justicia ordinaria estatal y la justicia especial indígena. Las constituciones han dado algunas respuestas en este sentido. Para lograr este objetivo es necesario verificar la existencia de reglas de preferencia, reglas de delimitación y reglas de articulación.

- a) Las reglas de preferencia implican asignar prioridad a principios, normas o grupos de normas sobre otras, a las cuáles éstas deben subordinarse. Entre ellas se puede optar por:
- I. Regla que asigna preferencia a la Constitución sobre el derecho indígena, en sus distintas variantes, incluyendo a la Constitución, la ley y el orden público como lo observa el artículo 260 de la Constitución de Venezuela, o la Constitución y leyes de la República como lo prevé en el artículo 246 de la Constitución de Colombia.
 - II. Regla que asigna preferencia a los derechos fundamentales de las personas. Es el caso de la Constitución del Perú en su artículo 149.
 - III. Regla que da prioridad a “los derechos constitucionales”, como es el caso de la Constitución de Ecuador señalado en el artículo 57, además del artículo 63 de la Constitución de Paraguay.
 - IV. Regla que asigna superioridad a un bloque de normas. La Constitución mexicana establece el siguiente orden de prioridad: la Constitución, las garantías individuales, los derechos humanos y la dignidad e integridad de las mujeres, expresados en el artículo 2.A.II.
 - V. La Constitución de Ecuador da prioridad a la Constitución y a los derechos humanos (art. 171).
 - VI. La Constitución de Bolivia refiere en el artículo 190-II los principios que debe respetar la jurisdicción indígena: el derecho a la vida, el derecho a la defensa y demás derechos y garantías establecidos en la Constitución.
- b) Las reglas de delimitación, por su parte, establecen topes o límites a las competencias de la jurisdicción indígena:
- I. **Personales:** Limita el ejercicio de la autoridad sólo a los integrantes de los pueblos indígenas (art. 260 de la Constitución de Venezuela y art 191 de la Constitución de Bolivia).
 - II. **Geográficos:** Dentro del territorio de la comunidad indígena. La Constitución de Colombia lo establece en su artículo 246, Ecuador en el artículo 57 inc. 10 y Bolivia en el artículo 191 de su Constitución.
 - III. **En función de la materia:** Para la aplicación del derecho indígena, misma que está reflejada en el artículo 191 de la Constitución de Bolivia y en el artículo 2.A.II de la Constitución de México.

También existen dentro de las constituciones latinoamericanas reglas de articulación entre la jurisdicción indígena, la ordinaria y la constitucional:

- a) Regla de reconocimiento del valor de los fallos de la justicia indígena.
En Bolivia el artículo 192-1 establece que las autoridades públicas deben acatar sus disposiciones. En Ecuador el artículo 171 de la Constitución señala que las autoridades públicas deben respetarlas.
- b) Reglas de subordinación de la jurisdicción indígena a la constitución.
En Ecuador las resoluciones están sujetas al control de constitucionalidad, además de los dispositivos de coordinación y cooperación entre la jurisdicción indígena y la ordinaria, creándose un proceso constitucional específico: que es la acción extraordinaria de protección contra decisiones de la justicia indígena, regulada por la Ley orgánica de garantías constitucionales y control constitucional.
En Bolivia existe la “consulta de autoridades indígenas originarias campesinas sobre la aplicación de sus normas jurídicas a un caso concreto (Art. 202-8 de la Constitución y Código Procesal Constitucional).

Por otra parte, la jurisprudencia constitucional emanada de los tribunales de los países que han reconocido la jurisdicción indígena puede iluminar algunos aspectos poco claros de la articulación entre jurisdicciones. En este sentido, la Corte Constitucional colombiana (conocida por su amplitud de criterios y su actividad precursora en la coordinación y aplicación del derecho indígena) ha sido el tribunal nacional que más ha profundizado en la adopción de parámetros jurisprudenciales que permitan superar las contradicciones existentes.

Un ejemplo de ello se observa en la sentencia T -254/94, en un caso en que se impuso como sanción a un indígena y su familia la expulsión de la comunidad por la supuesta comisión del delito de hurto, se concedió la tutela constitucional por la violación del derecho fundamental al debido proceso del solicitante y del derecho a la integridad física de sus hijos.

Consecuentemente, la Corte ordenó a los miembros del cabildo indígena, proteger nuevamente a la comunidad -bajo su responsabilidad- al actor y a su familia, mientras se procedía nuevamente a tomar la decisión a que hubiere lugar por los hechos que se le imputaron al actor. La Corte advirtió que la decisión a tomar no podía involucrar a la familia del accionante y que debía darse en un juicio en que se respetaran las normas y procedimientos de la comunidad, con estricta sujeción a la Constitución.

En este sentido la Corte señaló que: “La atribución constitucional de ejercer funciones jurisdiccionales dentro de su ámbito territorial, reconocida a las autoridades indígenas, de conformidad con sus propias normas y procedimientos, está supeditada a la condición de que estos y aquellas no sean contrarios a la ley”.

- c) Las diferencias conceptuales y los conflictos valorativos que puedan presentarse en la aplicación práctica de órdenes jurídicos diversos, deben ser superados respetando mínimamente las siguientes reglas de interpretación:
- I. A mayor conservación de sus usos y costumbres, mayor autonomía.
 - II. Los derechos fundamentales constitucionales forman el mínimo obligatorio de convivencia para los particulares.
 - III. Las normas legales imperativas (de orden público) de la Republica están por encima de los usos y costumbres de las comunidades indígenas, siempre y cuando protejan directamente un valor constitucional superior al principio de diversidad étnica y cultural.
 - IV. Los usos y costumbres de una comunidad indígena están por encima de las normas legales dispositivas.

En la Sentencia T-001/12 de la Corte Constitucional de Colombia se han establecido ciertas limitaciones a la jurisdicción indígena y ciertos criterios para la determinación del fuero indígena:

“Las comunidades indígenas tienen el derecho a que la jurisdicción indígena sea respetada de manera que, una vez asumido un caso para su conocimiento, la decisión adoptada tiene la misma jerarquía de| una sentencia ordinaria”.

La jurisprudencia de esta Corte ha determinado que, cuando en el caso sometido a su conocimiento todas las partes son integrantes de la misma comunidad, la facultad de las autoridades de los pueblos indígenas para resolverlo, está sometida al respeto de los derechos a la vida, a la prohibición de la tortura, los tratos crueles, degradantes e inhumanos y al debido proceso, que son principios de mayor monta que la diversidad étnica y cultural y sobre los cuales existe un verdadero consenso intercultural.

En esta medida, corresponde al operador judicial consultar la especificidad de la organización social, política y jurídica de la comunidad en cuestión para resolver el caso, pues cada comunidad es diferente y en principio, a mayor conservación de sus usos y costumbres, mayor autonomía. En todo caso, cuando se presenta una

tensión entre los derechos individuales fundamentales y el reconocimiento de la diversidad étnica y cultural, el juez debe atender las circunstancias particulares del caso concreto y tener en cuenta que las características de los elementos que integran la jurisdicción especial indígena varían en función de la cultura específica.

La jurisdicción especial indígena se define como derecho autonómico y colectivo de las comunidades indígenas de carácter fundamental que se refiere a que los delitos y conflictos que se presenten en el territorio de la comunidad (criterio territorial) o por un miembro de ésta (criterio personal) deben resolverse conforme a sus normas, procedimientos y autoridades. La decisión tomada en dicha jurisdicción tiene el mismo valor de una sentencia ordinaria. Teniendo en cuenta esta diferenciación la jurisprudencia constitucional ha establecido una serie de criterios para determinar el fuero y la jurisdicción indígena.

En este sentido, para poder determinar el fuero indígena y la jurisdicción especial indígena, la Corte ha establecido cuatro criterios. El criterio objetivo, que se refiere a que en principio cualquier controversia que se presente en un territorio indígena debe ser resuelto en su comunidad; en segundo lugar el criterio territorial, que se refiere que la comunidad puede juzgar cualquier conducta cometida en su ámbito geográfico o espacial; en tercer término el factor personal, que se refiere a que si se trata de un miembro de la comunidad debe ser juzgado por ésta, teniendo en consideración el grado de pertenencia y de integración del sujeto a su comunidad, es decir, que comparta su propia cosmovisión, criterio que también recibe el nombre de criterio subjetivo.

Por último, se debe tener en cuenta también el factor institucional, es decir que existan una serie de normas, procedimientos y costumbres que tengan cierto grado de predictibilidad de carácter genérico. Estos elementos determinantes para establecer el fuero y la aplicación de la jurisdicción indígena pueden tener algunas excepciones que se deben resolver por parte del juez, ponderando en algunos casos entre los diferentes criterios de aplicación del fuero indígena y escogiendo si se debe aplicar la normatividad nacional o la normatividad de determinada comunidad indígena.

INFOGRAFÍA DE LOS PUEBLOS INDÍGENAS Y AFRODESCENDIENTES EN AMÉRICA LATINA

POBLACIÓN INDÍGENA EN LATINOAMÉRICA

América Latina alberga el 40% de la diversidad biológica mundial, con 6 de los 25 puntos calientes de biodiversidad del mundo y 6 de los 17 países "megadiversos" (🌍)

Fuente: Rights and Resources



Fuente: Banco Interamericano de Desarrollo. *Los pueblos indígenas: guardianes silenciosos de la biodiversidad*. 2015. Consultado el 2 de mayo de 2017, en la URL: <https://blogs.iadb.org/y-si-hablamos-de-igualdad/2015/08/05/los-pueblos-indigenas-y-biodiversidad/>

POBLACIÓN AFRODESCENDIENTE EN AMÉRICA LATINA



Fuente: Banco Interamericano de Desarrollo. Consultado el 2 de mayo de 2016 en la URL: <http://www.iadb.org/es/temas/genero-pueblos-indigenas-y-afrodescendientes/desarrollo-de-las-comunidades-afrodescendientes,2606.html>

POBLACIÓN AFRODESCENDIENTE EN MÉXICO

Etnicidad

¿Cuánta población se autorreconoce afrodescendiente?

1 381 853
1.2%




49.0%
Hombres

51.0%
Mujeres

De acuerdo con su cultura, historia y tradiciones, ¿(NOMBRE) se considera negra(o), es decir, afromexicana(o) o afrodescendiente?

Porcentaje de población que se considera afrodescendiente por entidad



- **64.9%** (896 829) también se considera indígena.
- **9.3%** de ellos habla alguna lengua indígena.

Fuente: Instituto Nacional de las Mujeres. Consultado el 2 de mayo de 2017 en la URL: Datos de la Población Afrodescendiente en México Principales Resultados de la Encuesta Intercensal 2015 realizada por el Instituto Nacional de Estadística y Geografía. (INEGI).



VII. Ficha País México



CENTRO DE ESTUDIOS INTERNACIONALES
GILBERTO BOSQUES



MÉXICO FICHA PAÍS: VERSIÓN 27 DE ABRIL DE 2017


NOMBRE OFICIAL	Estados Unidos Mexicanos	
NOMBRE CORTO Y SIGNIFICADO	México. Proviene de los vocablos de origen náhuatl: mētztli= luna, xictli= ombligo o centro, y -co= sufijo de lugar ⁵⁹ .	
CAPITAL	Ciudad de México	
LOS COLORES DE LA BANDERA Y SU ESCUDO		<p>La Bandera Nacional⁶⁰ se compone de un rectángulo dividido en tres franjas verticales de medidas idénticas, con los colores en el siguiente orden a partir de la asta: verde, blanco y rojo. En la franja blanca y al centro, tiene el Escudo Nacional, con un diámetro de tres cuartas partes del ancho de dicha franja. Los colores de la bandera⁶¹ se originaron de los de la bandera del Ejército de las Tres Garantías o Trigarante, en 1821.</p> <p>Originalmente el significado de los colores fueron los siguientes: Blanco: Religión (la fe a la Iglesia Católica); Rojo: Unión (entre europeos y americanos), y; Verde: Independencia (Independencia de España). El significado fue cambiado debido a la secularización del país, liderada por el entonces presidente, Benito Juárez. El significado atribuido en esa época fue: Verde: Esperanza; Blanco: Unidad, y; Rojo: La sangre de los héroes nacionales. Como dato, el artículo 3 de la “Ley sobre el Escudo, la Bandera y el Himno Nacionales” no da un simbolismo oficial de los colores, se les pueden dar otros significados.</p> <p>El diseño del Escudo Nacional evoca la leyenda de la Fundación de la Gran Tenochtitlan. Los mexicas viajaron desde Aztlán, actualmente Nayarit, buscando la señal que Huitzilopochtli les había dado para establecerse y fundar su imperio: un Águila posándose sobre un nopal florecido, en un pequeño islote ubicado en medio de una laguna. El prodigio se sitúa, según códices y crónicas de diversos autores, hacia el año de 1325. La imagen del acontecimiento se toma desde entonces como Escudo y su narración se transmitió oralmente por varias generaciones⁶².</p>

⁵⁹ Escuela Nacional Preparatoria No. 4. “Vidal Castañeda y Nájera”. Lectura No. 1. *Origen de la palabra México*. Consultado el 25 de abril de 2016 en: <http://www.sitesmexico.com/mexico/significado-mexico.htm>

⁶⁰ Presidencia de la República. *Símbolos Patrios*. Consultado el 25 de abril de 2016 en: <http://fox.presidencia.gob.mx/mexico/?contenido=15008>

⁶¹ Excélsior. *La bandera de México, símbolo de nuestra identidad*. Consultado el 25 de abril de 2016 en: <http://www.excelsior.com.mx/2012/02/24/nacional/813294>

⁶² *Op. cit.*, <http://fox.presidencia.gob.mx/mexico/?contenido=15008>

<p>DÍA NACIONAL</p>	<p>16 de septiembre. La primera vez que se celebró el Grito de Independencia⁶³ fue el 16 de septiembre de 1812 en Huichapan, Hidalgo, cuando aún el país continuaba en la lucha por consumarla en todo el territorio nacional. El siguiente año Don José María Morelos y Pavón solicitó la conmemoración del 16 de septiembre de cada año en su documento “Sentimientos de la nación” con el objetivo de que dicha celebración preservara el recuerdo del día en que se inició el movimiento libertario y el reconocimiento a sus iniciadores. A partir de entonces en México se conmemora el inicio de la lucha de independencia el 16 de septiembre de cada año, a excepción del año 1847 cuando el país estaba invadido por Estados Unidos de América razón por la que no se llevó a cabo ninguna celebración. La lucha de Independencia de México duró 11 años de extensas batallas del pueblo mexicano por dejar de depender de España y convertirse en un país libre y soberano. Entre los líderes que participaron en el movimiento de independencia se encuentran: Miguel Hidalgo, Ignacio Allende, Ignacio López Rayón, Juan Aldama, José María Morelos, Mariano Matamoros, Mariano Jiménez, Javier Mina, Vicente Guerrero, Leona Vicario, Josefa Ortiz de Domínguez, Andrés Quintana Roo, Nicolás Bravo y Guadalupe Victoria.</p>
<p>FLOR NACIONAL</p>	<div style="display: flex; align-items: center;">  <div style="flex: 1;"> <p>La Dalia</p> <p>El 13 de mayo de 1963 fue publicado en el Diario Oficial de la Federación (DOF) el Decreto Presidencial, suscrito por el Presidente Adolfo López Mateos, mediante el cual se declara símbolo de la floricultura nacional a la Flor de la Dalia en todas sus especies y variedades. El cultivo de esta flor se remonta a la época prehispánica, con la conquista española, las dalias fueron introducidas exitosamente a Europa, iniciando en 1818 los trabajos de mejoramiento genético que permitieron la creación de inflorescencias con diversas formas y colores. La dalia es nativa de Mesoamérica y endémica de México, país que alberga a 31 especies del género <i>Dahlia</i>.⁶⁴</p> </div> </div>
<p>DEPORTE NACIONAL</p>	<p>La charrería.</p>
<p>POBLACIÓN TOTAL</p>	<p>122,746,451 habitantes.⁶⁵</p>

⁶³ Consejo Nacional de Población. *Aniversario de la Independencia Nacional*. Consultado el 25 de abril de 2016 en: http://www.conapo.gob.mx/es/CONAPO/16_de_septiembre_Aniversario_de_la_Independencia_Nacional

⁶⁴ Presidencia de la República. *Dalia: Flor nacional de México*. Consultado el 25 de abril de 2016, en: http://webcache.googleusercontent.com/search?q=cache:G26_WhRnjalJ:www.gob.mx/presidencia/articulos/dalia-flor-nacional-de-mexico+&cd=18&hl=es-419&ct=clnk&gl=mx

⁶⁵ Instituto Nacional de Estadística y Geografía. *Indicadores de ocupación y empleo al cuarto trimestre de 2016*. Consultado el 20 de febrero de 2017, en: <http://www3.inegi.org.mx/sistemas/temas/default.aspx?s=est&c=25433&t=1>

DENSIDAD POBLACIONAL	62 habitantes por km ² .
ESTRUCTURA DE GÉNERO (HOMBRES POR MUJER)	48.6% son hombres y 51.4% son mujeres, por lo tanto, en México hay 61 millones de mujeres y 58 millones de hombres ⁶⁶ .
ESPERANZA DE VIDA AL NACER (AÑOS)	75.2 años: ⁶⁷ en hombres 72.6 y en mujeres 77.8. ⁶⁸
TASA DE CRECIMIENTO DE LA POBLACIÓN	1.4% ⁶⁹
TASA DE FECUNDIDAD (HIJOS POR MUJER)	2.2% ⁷⁰
POBLACIÓN MENOR DE 15 AÑOS	27.4% ⁷¹
POBLACIÓN MAYOR DE 65 AÑOS	7.2% ⁷²
POBLACIÓN ACTIVA	59.7% ⁷³
PORCENTAJE DE POBLACIÓN ACTIVA POR SECTORES	Sectores ⁷⁴ : Sector agropecuario 13.3%. Sector industrial y de la construcción 25.4%. Sector comercio y servicios 60.7%.
MORTALIDAD INFANTIL (MENORES DE 5 AÑOS) (X CADA 1.000 NACIMIENTOS)	12.0 ⁷⁵

⁶⁶ *Ídem.*

⁶⁷ Instituto Nacional de Estadística y Geografía. *Indicadores de demografía y población*. Consultado el 13 de marzo de 2017, en: <http://www3.inegi.org.mx/sistemas/temas/default.aspx?s=est&c=17484>

⁶⁸ Instituto Nacional de Estadística y Geografía. *Mortalidad. Esperanza de vida al nacimiento según sexo, años seleccionados de 1990 a 2030*. Consultado el 6 de abril de 2017, en: <http://www3.inegi.org.mx/sistemas/sisept/Default.aspx?t=mdemo129&s=est&c=23598>

⁶⁹ Instituto Nacional de Estadística y Geografía. *Indicadores de demografía y población*. Consultado el 23 de marzo de 2017, en: <http://www3.inegi.org.mx/sistemas/temas/default.aspx?s=est&c=17484>

⁷⁰ *Ídem.*

⁷¹ *Op. cit., Encuesta Intercensal 2015*. http://www.inegi.org.mx/est/contenidos/proyectos/encuestas/hogares/especiales/ei2015/doc/eic2015_resultados.pdf

⁷² Instituto Nacional de Estadística y Geografía. *Encuesta Intercensal 2015*. Consultado el 25 de abril de 2016, en: http://www.inegi.org.mx/est/contenidos/proyectos/encuestas/hogares/especiales/ei2015/doc/eic2015_resultados.pdf

⁷³ Instituto Nacional de Estadística y Geografía. *Resultados de la Encuesta Nacional de Ocupación y Empleo*. Consultado el 28 de marzo de 2017, en: <http://www.inegi.org.mx/sistemas/bie/cuadros estadisticos/GeneraCuadro.aspx?s=est&nc=618&c=25616>

⁷⁴ Instituto Nacional de Estadística y Geografía. *Resultados de la Encuesta Nacional de Ocupación y Empleo*. Consultado el 23 de marzo de 2017, en: http://www.inegi.org.mx/saladeprensa/boletines/2017/enoe_ie/enoe_ie2017_02.pdf

⁷⁵ Instituto Nacional de Estadística y Geografía. *Indicadores de demografía y población*. Consultado el 25 de abril de 2016, en: <http://www3.inegi.org.mx/sistemas/temas/default.aspx?s=est&c=17484>

MORTALIDAD MATERNA (X CADA 100.000 NACIMIENTOS VIVOS)	38.2 ⁷⁶
POBLACIÓN URBANA (% DEL TOTAL)	78%. El 28% de la población total se ubica en las zonas metropolitanas del Valle de México, Guadalajara, Monterrey y Puebla-Tlaxcala. ⁷⁷ Porcentajes en las entidades que cuentan con las zonas metropolitanas de mayor concentración de población urbana: Ciudad de México 99.5%, Jalisco 87%, Nuevo León 95%, Puebla 72% y Tlaxcala 80%. ⁷⁸
% POBLACIÓN EN SITUACIÓN DE POBREZA	46.2% ⁷⁹
% POBLACIÓN EN SITUACIÓN DE POBREZA EXTREMA	9.5% ⁸⁰
TASA NETA DE ESCOLARIZACIÓN/ PRIMARIA (6 A 11 AÑOS)	99.6% ⁸¹
TASA DE TERMINACIÓN/PRIMARIA	105.3% ⁸²
TASA NETA DE ESCOLARIZACIÓN/SECUNDARIA (12 A 14 AÑOS)	89.2% ⁸³
TASA DE TERMINACIÓN/SECUNDARIA	93.2% ⁸⁴
NIVEL DE COBERTURA DE EDUCACIÓN SUPERIOR	34.1% ⁸⁵

⁷⁶ Observatorio de Mortalidad Materna en México. *Indicadores 2013*. Consultado el 26 de abril de 2016, en: <http://www.omm.org.mx/images/stories/Documentos%20grandes/INDICADORES2013OPS.pdf>

⁷⁷ Instituto Nacional de Estadística y Geografía. *Taller "Información para la toma de decisiones: Población y medio ambiente"*. Consultado el 25 de abril de 2016, en: <http://www.inegi.org.mx/eventos/2015/Poblacion/doc/p-CarlosGuerrero.pdf>

⁷⁸ Instituto Nacional de Estadística y Geografía. *Información por entidad*. Consultado el 25 de abril de 2016, en: <http://cuentame.inegi.org.mx/monografias/informacion/df/default.aspx?tema=me&e=09>

⁷⁹ Consejo Nacional de Evaluación de la Política de Desarrollo Social. *Medición de la pobreza*. Consultado el 12 de abril de 2017, en: http://www.coneval.org.mx/Medicion/MP/Paginas/Pobreza_2014.aspx

⁸⁰ *Ídem*.

⁸¹ Secretaría de Educación Pública y Secretaría de Educación del Estado de Tabasco. *Comparativo estatal y nacional de los principales indicadores educativos por nivel, indicador y posición nacional*. Consultado el 16 de junio de 2016, en: http://www.setab.gob.mx/php/ser_edu/estad/indicadores/pdf/ind_ent.pdf

⁸² *Ídem*. Contempla el número total de estudiantes que ingresan al último año de educación primaria, independientemente de su edad, por lo tanto, este indicador puede ser mayor a 100% debido a estudiantes que se inscriben para concluir sus estudios de primaria estando fuera del rango de edad oficial.

⁸³ *Ídem*.

⁸⁴ *Ídem*.

⁸⁵ Secretaría de Educación Pública-Asociación Nacional de Universidades e Instituciones de Educación Superior. *Agenda SEP – ANUIES para el desarrollo de la educación superior*. Consultado el 26 de julio de 2016, en: http://www.anui.es.mx/media/docs/Agenda_SEP-ANUIES.pdf

PROMEDIO DE AÑOS DE ESCOLARIDAD	9.1 ⁸⁶
% ALFABETIZACIÓN DE ADULTOS	Por edades ⁸⁷ 30-44=96.9%. 45-59=93.4%. 60-74=84.3%. 75 y más 71.5%.
% POBLACIÓN INDÍGENA ESTIMADA	6.6% ⁸⁸
RELIGIÓN	Católicos (92, 924,489) 82.9%; Pentecostales (1, 782,021) 1.6%; Testigos de Jehová (1, 561,086) 1.4%, y; Otras Iglesias evangélicas (5, 595,116) 5%. ⁸⁹
GRUPOS ÉTNICOS	Distribución de los grupos étnicos por entidad federativa ⁹⁰ : Baja California: Cochimí, Cucapá, Kiliwa, Kumiai y Paipai. Campeche: Jacaltecos, Kanjobales, Mam y Mayas. Chiapas: Aguacatecos, Choles, Jacaltecos, Kanjobales, Lacandones, Mam, Mochós, Tojolabales, Tzeltales, Tzotziles y Zoques. Chihuahua: Guarijíos, Pimas, Tarahumaras y Tepehuanos. Coahuila: Kikapúes. Durango: Huicholes, Mexicaneros, Nahuas, Tarahumaras y Tepehuanos. Estado de México: Matltatzinca, Mazahuas, Nahuas y Tlahuicas. Guanajuato: Chichimeca Jonaz. Guerrero: Amuzgos, Mixtecos, Nahuas y Tlapanecos. Hidalgo: Nahuas, Otomíes y Tepehuas. Jalisco: Huichol y Nahuas. Michoacán: Mazahuas, Nahuas, Purépechas y Otomíes. Morelos: Nahuas. Nayarit: Coras, Huicholes, Mexicaneros, Nahuas y Tepehuanos. Oaxaca: Amuzgos, Chatinos, Chinantecos, Chochos, Chontales, Cuicatecos, Huaves, Ixcateco, Mazateco, Mixes, Mixtecos, Nahuas, Tacuates, Triquis, Zapotecos y Zoques.

⁸⁶ Op. cit., *Encuesta Intercensal 2015*.
http://www.inegi.org.mx/est/contenidos/proyectos/encuestas/hogares/especiales/ei2015/doc/eic2015_resultados.pdf

⁸⁷ Instituto Nacional de Estadística y Geografía. *Encuesta Intercensal 2015*. Consultado el 25 de abril de 2016, en:
http://www.inegi.org.mx/est/contenidos/proyectos/encuestas/hogares/especiales/ei2015/doc/eic2015_resultados.pdf

⁸⁸ Op. cit.,
http://www.inegi.org.mx/est/contenidos/proyectos/encuestas/hogares/especiales/ei2015/doc/eic2015_resultados.pdf

⁸⁹ Instituto Nacional de Estadística y Geografía. *Panorama de las religiones en México 2010*. Consultado el 26 de abril de 2016, en:
http://www.inegi.org.mx/prod_serv/contenidos/espanol/bvinegi/productos/censos/poblacion/2010/panora_religion/religiones_2010.pdf

⁹⁰ Las entidades que faltan, no presentan registros de grupos étnicos. Comisión Nacional para el Desarrollo de los Pueblos Indígenas. *Atlas de los pueblos indígenas*. Consultado el 26 de abril de 2016, en: 2010
<http://www.cdi.gob.mx/atlas/>

	<p>Puebla: Mixtecos, Nahuas, Otomíes, Popolocas, Tepehuas y Totonacas. Querétaro: Pames. Quintana Roo: Jacaltecos, Kanjobales, Mam y Mayas. San Luis Potosí: Chichimeca Jonaz, Huastecos, Nahuas y Pames. Sinaloa: Mayos. Sonora: Guarijíos, Mayos, Pápagos, Pimas, Seris, Tarahumaras y Yaquis. Tabasco: Chontales y Nahuas. Tamaulipas: Nahuas. Tlaxcala: Nahuas. Veracruz: Nahuas, Popolucas, Tepehuas y Totonacas. Yucatán: Mayas.</p>																		
LENGUAS INDÍGENAS	<p>Lenguas indígenas y cantidad de hablantes⁹¹:</p> <table> <tr> <td>Náhuatl (2, 587,452);</td> <td>Tzotzil (535,117);</td> <td>Chinanteco (207,643);</td> </tr> <tr> <td>Maya (1, 500,441);</td> <td>(407,617);</td> <td>Mixe (194,845);</td> </tr> <tr> <td>Zapoteco (771,577);</td> <td>Mazahua (336,546);</td> <td>Tarasco-Purépecha (193,426);</td> </tr> <tr> <td>Mixteco (771,455);</td> <td>Mazateco (336,158);</td> <td>Tlapaneco (167,029).</td> </tr> <tr> <td>Otomí (623,121);</td> <td>Chol (283,797);</td> <td></td> </tr> <tr> <td>Tzeltal (583,111);</td> <td>Huasteco (237,876);</td> <td></td> </tr> </table>	Náhuatl (2, 587,452);	Tzotzil (535,117);	Chinanteco (207,643);	Maya (1, 500,441);	(407,617);	Mixe (194,845);	Zapoteco (771,577);	Mazahua (336,546);	Tarasco-Purépecha (193,426);	Mixteco (771,455);	Mazateco (336,158);	Tlapaneco (167,029).	Otomí (623,121);	Chol (283,797);		Tzeltal (583,111);	Huasteco (237,876);	
Náhuatl (2, 587,452);	Tzotzil (535,117);	Chinanteco (207,643);																	
Maya (1, 500,441);	(407,617);	Mixe (194,845);																	
Zapoteco (771,577);	Mazahua (336,546);	Tarasco-Purépecha (193,426);																	
Mixteco (771,455);	Mazateco (336,158);	Tlapaneco (167,029).																	
Otomí (623,121);	Chol (283,797);																		
Tzeltal (583,111);	Huasteco (237,876);																		
RANKING DE POBLACIÓN MUNDIAL	<p>Países más poblados⁹²:</p> <ol style="list-style-type: none"> 1. China (1,379,302,771). 2. India (1,281,935,911). 3. Estados Unidos (326,625,791). 4. Indonesia (260,580,739). 5. Brasil (207,353,391). 6. Pakistán (204,924,861). 7. Nigeria (190,632,261). 8. Bangladesh (171, 696,855). 9. Rusia (142, 355,415). 10. Japón (126,451,398). 11. México (122,746,451)⁹³. 																		
PRINCIPIOS CONSTITUCIONALES DE LA	<p>En la conducción de la política exterior, el Presidente debe observar los siguientes principios normativos⁹⁴:</p>																		

⁹¹ Comisión Nacional para el Desarrollo de los Pueblos Indígenas. *Programa Especial para el Desarrollo de los Pueblos Indígenas 2014-2018*. Consultado el 26 de abril de 2016, en: <http://www.cdi.gob.mx/programas/2014/programa-especial-de-los-pueblos-indigenas-2014-2018.pdf>

⁹² La información. *Conozca los 10 países más poblados del mundo*. Consultado el 12 de abril de 2017, en: http://www.lainformacion.com/mundo/conozca-los-10-paises-mas-poblados-del-mundo_HftYE9lqdrXd2sVSN2HBA7/ y United States. Census Bureau. *Countries and Areas Ranked by Population: 2016*. Consultado el 12 de abril de 2017, en: <https://www.census.gov/population/international/data/countryrank/rank.php>

⁹³ *Op. cit.*, <http://www3.inegi.org.mx/sistemas/temas/default.aspx?s=est&c=25433&t=1>

⁹⁴ Constitución Política de los Estados Unidos Mexicanos. *Artículo 89*. Consultado el 20 de mayo de 2016, en: <http://www.diputados.gob.mx/LeyesBiblio/htm/1.htm>

POLÍTICA EXTERIOR DE MÉXICO	<ol style="list-style-type: none"> 1. La autodeterminación de los pueblos; 2. La no intervención; 3. La solución pacífica de controversias; 4. La proscripción de la amenaza o el uso de la fuerza en las relaciones internacionales; 5. La igualdad jurídica de los Estados; 6. La cooperación internacional para el desarrollo; el respeto, la protección y promoción de los derechos humanos, y; 7. La lucha por la paz y la seguridad internacionales.
MEXICANOS EN EL MUNDO	<p>12, 009, 281 mexicanos viven en el exterior, de los cuales 97.54% radica en Estados Unidos de América. Los diez países con mayor registro de mexicanos en el exterior⁹⁵ además de Estados Unidos son:</p> <ol style="list-style-type: none"> 1. Canadá (118,249); 2. España (49,236); 3. Alemania (14,204); 4. Reino Unido (12,000); 5. Bolivia (8,691); 6. Argentina (6,139); 7. Países Bajos (5,548); 8. Costa Rica (5,252); 9. Chile (4,723), y; 10. Panamá (4,638).
VOTO DE LOS MEXICANOS EN EL EXTERIOR	<p>Sufragios emitidos por país (elecciones presidenciales 2012)⁹⁶:</p> <ol style="list-style-type: none"> 1. Estados Unidos de América (29,348). 2. Canadá (2,192). 3. España (2,180). 4. Francia (1,195). 5. Alemania (1,188). 6. Reino Unido (877). 7. Italia (407). 8. Suiza (351). 9. Australia (303). 10. Países Bajos (286).
REMESAS	<p>Cuarto receptor de remesas a nivel mundial:⁹⁷</p> <ol style="list-style-type: none"> 1. India (72 mil 178 millones de dólares=12.3%). 2. China (63 mil 938 millones de dólares=10.9%).

⁹⁵ Instituto de los Mexicanos en el Exterior. *Mexicanos en el mundo*. Consultado el 2 de septiembre de 2016, en: <http://www.ime.gob.mx/es/resto-del-mundo>

⁹⁶ Instituto Federal Electoral. *Informe final del Voto de los Mexicanos Residentes en el Extranjero, 2012*. Consultado el 20 de mayo de 2016, en: http://www.votoextranjero.mx/documents/52001/54166/01_Informe+Final+del+VMRE+VERSION+FINAL+nov12.pdf/c5680252-6299-4b1c-b1bd-79c03305da66

⁹⁷ Secretaría General del Consejo Nacional de Población, Fundación Bancomer y BBVA Research México. *Anuario de Migración y Remesas. México 2016*. Consultado el 4 de julio de 2016, en: https://www.gob.mx/cms/uploads/attachment/file/109457/Anuario_Migracion_y_Remesas_2016.pdf

	<p>3. Filipinas (29 mil 665 millones de dólares=5.0%).</p> <p>4. México (25 mil 689 millones de dólares=4.4%).</p> <p>5. Francia (24 mil 414 millones de dólares=4.2%).</p>
EMBAJADAS Y CONSULADOS	<p>Representaciones diplomáticas en el exterior⁹⁸:</p> <p>Embajadas 80.</p> <p>Consulados 67.</p> <p>Misiones permanentes 7.</p> <p>Oficinas de enlace 3.</p>
PRINCIPALES TRATADOS A LOS QUE PERTENECE MÉXICO	<p>Instrumentos internacionales y entrada en vigor⁹⁹:</p> <ul style="list-style-type: none"> • Convenio constitutivo del Banco Interamericano de Desarrollo (BID). 30 de diciembre de 1959. • Convenio sobre el Fondo Monetario Internacional (FMI). 31 de diciembre de 1945. • Convención de la Organización de Cooperación y Desarrollo Económicos (OCDE). 18 de mayo de 1994. • Carta de la Organización de los Estados Americanos (OEA). 13 de diciembre de 1951. • Estatuto del Organismo Internacional de Energía Atómica (OIEA). 7 de abril de 1958. • Constitución de la Organización Internacional para las Migraciones (OIM). 5 de junio de 2002. • Acuerdo General sobre Aranceles Aduaneros y Comercio (GATT). 24 de agosto de 1986. • Constitución de la Organización Mundial de la Salud (OMS). 7 de abril de 1948. • Estatutos de la Organización Mundial del Turismo (OMT). 1° de noviembre de 1974. • Carta de la Organización de las Naciones Unidas (ONU) y Estatuto de la Corte Internacional de Justicia. 7 de noviembre de 1945. Reconocimiento por parte de México de la Jurisdicción de la Corte Internacional de Justicia, de conformidad con el Artículo 36, párrafo 2 del Estatuto de la Corte. 28 de octubre de 1947. • Constitución de la Organización de las Naciones Unidas para la Educación, la Ciencia y la Cultura (UNESCO). 4 de noviembre de 1946. • Acuerdo entre el Gobierno de los Estados Unidos Mexicanos y el Fondo de las Naciones Unidas para la Infancia (UNICEF). 20 de mayo de 1954.
PRINCIPALES ORGANISMOS INTERNACIONALES A LOS QUE PERTENECE MÉXICO	<p>Organismos Internacionales y fecha de ingreso¹⁰⁰:</p> <ul style="list-style-type: none"> • Banco Mundial (BM). 1 de julio de 1944. • Organización de las Naciones Unidas (ONU). 7 de noviembre de 1945.

⁹⁸ Instituto Matías Romero. *Infografías*. 3. *Diplomacia*. Consultado el 19 de mayo de 2016, en: http://imr.sre.gob.mx/index.php?option=com_content&view=article&id=731&Itemid=30#img3

⁹⁹ Secretaría de Relaciones Exteriores. *Búsqueda de Tratados*. Consultado el 26 de abril de 2016, en: http://proteo2.sre.gob.mx/tratados/consulta_nva.php

¹⁰⁰ *Ídem*.

	<ul style="list-style-type: none"> • Fondo Monetario Internacional (FMI). 31 de diciembre de 1945. • Organización de Estados Americanos (OEA). 23 de noviembre de 1948. • Banco Interamericano de Desarrollo (BID). 30 de diciembre de 1959. • Unión Interparlamentaria (UIP). Ingresó: 1925, se retiró y reingresó en 1973.¹⁰¹ • Organización para la Cooperación y el Desarrollo Económicos (OCDE). 18 de mayo de 1994. • Organización Mundial de Comercio (OMC). 1 de enero de 1995.
EXTENSIÓN GEOGRÁFICA	1'964.375 Km ² . Lugar 13 en el mundo. ¹⁰²
FRONTERAS	3 152 km con Estados Unidos ; 956 km con Guatemala , y; 193 km con Belice . ¹⁰³
LÍNEAS COSTERAS	Al este. Está el Golfo de México, con una extensión de 2 429 km (y 865 km de litoral del mar Caribe), y: Al oeste. Se encuentra el Océano Pacífico, a lo largo de 7 828 kilómetros. ¹⁰⁴
PRINCIPALES RECURSOS NATURALES	Recursos: ¹⁰⁵ <ul style="list-style-type: none"> - Generación potencial de energía eólica calculada en 40,268 mega watts. - Generación potencial de energía hidroeléctrica estimada en 53,000 mega watts. - Generación potencial de energía geotérmica calculada en 10,664 mega watts. - México es el 12vo productor mundial de alimentos. - Ocupa el primer lugar como exportador de café orgánico. - Principal país exportador del sector agroalimentario del mundo en productos como cerveza, tomate, chiles y pimientos, además de sandía, pepino, limón, aguacate, cebolla, tequila, sandía y papaya, entre otros. El país ocupa el segundo lugar en el orbe en espárragos, garbanzo, nuez sin cáscara, artículos de confitería y col; y el tercero en berenjena, aceite de sésamo, miel, fresa, espinaca, jugo de naranja, apio y café descafeinado. En 2015, México exportó

¹⁰¹ Centro de Estudios Internacionales "Gilberto Bosques". *La Unión Interparlamentaria (UIP)*. Consultado el 26 de abril de 2016, en: <http://centrogilbertobosques.senado.gob.mx/index.php/diplomacia-parlamentaria/109-diplomacia/foros-parlam/107-uip>

¹⁰² INEGI. *Anuario Estadístico y Geográfico de los Estados Unidos Mexicanos 2016*. Consultado el 17 de abril de 2017, en: http://internet.contenidos.inegi.org.mx/contenidos/Productos/prod_serv/contenidos/espanol/bvinegi/productos/nueva_estruc/AEGEUM_2016/702825087340.pdf

¹⁰³ *Ídem*.

¹⁰⁴ *Ídem*.

¹⁰⁵ ProMéxico. *Biodiversidad*. Consultado el 21 de febrero de 2017, en: http://mim.promexico.gob.mx/wb/mim/recursos_naturales y Presidencia de la República. *México dobla su apuesta por el libre comercio*. Consultado el 21 de febrero de 2016, en: <https://www.gob.mx/presidencia/articulos/mexico-dobla-su-apuesta-por-el-libre-comercio?idiom=es>

productos agroalimentarios por más de 26 mil 600 millones de dólares a diferentes destinos internacionales.¹⁰⁶

- Posee el 5° lugar a nivel mundial en producción de huevo, con 120 millones de huevos al día.
- Primer productor mundial de plata con 192.9 millones de onzas. Le siguen Perú con 121.5 y China con 114.7 millones de onzas.¹⁰⁷
- Onceavo productor de petróleo a nivel mundial.
- Se ubica entre los 10 principales productores de 16 diferentes minerales: plata, bismuto, fluorita, celestita, wollastonita, cadmio, molibdeno, plomo, zinc, diatomita, sal, barita, grafito, yeso, oro, entre otros.¹⁰⁸
- Uno de los primeros 10 países productores de cobre en el mundo con 452.4 mil toneladas.¹⁰⁹ En los primeros lugares están: Chile con 1 841 000 toneladas, Estados Unidos con 1 470 000 toneladas, Suiza con 1 296 000 toneladas y Reino Unido con 1 203 000 toneladas.¹¹⁰
- Concentra el 26.3 por ciento de las exportaciones de pantallas planas a nivel mundial, consolidándose como el principal proveedor de este producto en Norteamérica.¹¹¹
- Primer exportador de refrigeradores con un valor de 2684 mil millones de dólares.¹¹²
- Séptimo exportador de vehículos ligeros en el mundo. A continuación, los primeros 10 países exportadores (cifras en millones de unidades)¹¹³: China (23.70), Estados Unidos (11.70), Japón (9.8), Alemania (5.9), Corea del Sur (4.5), India (3.80), México (3.40), Brasil (3.1), España y Canadá (2.40) cada uno.

¹⁰⁶ Secretaría de Agricultura Ganadería Desarrollo Rural Pesca y Alimentación. *La importancia de las exportaciones agroalimentarias de México*. Consultado el 25 de abril de 2016, en: <http://www.sagarpa.gob.mx/Delegaciones/coahuila/boletines/2016/abril/Documents/2016B43.pdf>

¹⁰⁷ Consejo Nacional de Ciencia y Tecnología. *Diez países con mayor producción de plata*. Consultado el 25 de abril de 2016, en: <http://www.conacytprensa.mx/index.php/diez-mas/2010-diez-paises-con-mayor-produccion-de-plata>

¹⁰⁸ Secretaría de Economía. *El sector minero-metalúrgico en México contribuye con el 4 por ciento del Producto Interno Bruto nacional*. Consultado el 21 de febrero de 2017, en: <http://www.gob.mx/se/acciones-y-programas/mineria>

¹⁰⁹ Secretaría de Economía. *Resumen de Indicadores Básicos de la Minería*. Consultado el 25 de abril de 2016, en: http://www.sgm.gob.mx/productos/pdf/CapituloI_2015.pdf

¹¹⁰ El Financiero. *Larrea mete a México al top 10 de producción de cobre del mundo*. Consultado el 25 de abril de 2016, en: <http://www.elfinanciero.com.mx/empresas/larrea-mete-a-mexico-a-top-10-de-produccion-de-cobre-del-mundo.html>

¹¹¹ El Financiero. *5 productos en los que México es líder mundial*. Consultado el 25 de abril de 2016, en: <http://www.elfinanciero.com.mx/rankings/top-de-los-productos-en-el-que-mexico-es-lider-mundial.html>

¹¹² Secretaría de Economía. ProMéxico. *Diagnóstico sectorial. Electrodomésticos*. Consultado el 12 de septiembre de 2016, en: <http://www.promexico.gob.mx/documentos/diagnosticos-sectoriales/electrodomesticos.pdf>

¹¹³ Asociación Mexicana de la Industria Automotriz. Boletín de prensa. *Cifras de diciembre y acumulado 2014*. Consultado el 11 de mayo de 2016, en: <http://www.amia.com.mx/descargarb.html> y El Financiero. *Cinco gráficas que explican el boom automotriz en México*. Consultado el 11 de mayo de 2016, en: <http://www.elfinanciero.com.mx/economia/cinco-graficas-que-explica-la-produccion-automotriz-de-mexico.html>

	<p>Datos de <i>vehículos manufacturados</i> en 2016:¹¹⁴</p> <ul style="list-style-type: none"> - Se produjeron 3,465,615 vehículos ligeros, para un crecimiento de 2.0% en comparación a las 3,399,076 unidades producidas en 2015. - En diciembre de 2016 se exportaron 216,645 vehículos ligeros, mejor nivel de exportación para un mismo mes, mostrando un incremento de 4.8% en relación a los vehículos exportados en el mismo mes del año previo. - Durante 2016, los vehículos ligeros que México vendió al exterior fueron enviados principalmente a Estados Unidos, representando el 77.1% (2,133,724 unidades) del total de las exportaciones, como segundo destino se tuvo a Canadá con el 8.9% (246,324 unidades), y en tercer lugar está la región de Latinoamérica con el 7.3% (202,306 unidades). - La <i>venta de vehículos ligeros a Estados Unidos</i> (acumulado enero-junio) se compone por los siguientes países: <ol style="list-style-type: none"> 1. Alemania: 700,934 unidades en 2015; 668,434 vehículos en 2016, con una variación de -4.6%. 2. Japón: 1,618,177 unidades en 2015; 1,624,522 vehículos en 2016, con una variación de 0.4%. 3. Corea del Sur: 906,960 unidades en 2015; 982,136 vehículos en 2016, con una variación de 8.3%. 4. <i>México</i>: 1,993,162 unidades en 2015; 2,133,724 <i>vehículos</i> en 2016, con una variación de 7.1%.
DIVISIÓN ADMINISTRATIVA	32 Entidades Federativas: Aguascalientes, Baja California, Baja California Sur, Campeche, Coahuila, Colima, Chiapas, Chihuahua, Durango, Guanajuato, Guerrero, Hidalgo, Jalisco, México, Michoacán, Morelos, Nayarit, Nuevo León, Oaxaca, Puebla, Querétaro, Quintana Roo, San Luis Potosí, Sinaloa, Sonora, Tabasco, Tamaulipas, Tlaxcala, Veracruz, Yucatán, Zacatecas y Ciudad de México.
PRINCIPALES CIUDADES	Ciudades y población en millones de habitantes: Ciudad de México (8, 918,653), ¹¹⁵ y su zona metropolitana (en conjunto llega a 20 116 842) ¹¹⁶ ;

¹¹⁴ Asociación Mexicana de la Industria Automotriz. Boletín de prensa. *Cifras de junio y primer semestre 2016*. Consultado el 12 de junio de 2016, en: <http://www.amia.com.mx/descargarb.html>

¹¹⁵ El Financiero. *En México viven casi 120 millones de personas: INEGI*. Consultado el 25 de abril de 2016, en: <http://www.elfinanciero.com.mx/economia/en-mexico-viven-119-millones-938-mil-437-personas-inegi.html>

¹¹⁶ Instituto Nacional de Estadística y Geografía. *Zonas metropolitanas de los Estados Unidos Mexicanos*. Consultado el 25 de abril de 2016, en: http://www.inegi.org.mx/prod_serv/contenidos/espanol/bvinegi/productos/censos/economicos/2009/zona_metr_o/zmeum_ce20091.pdf

	<p>Guadalajara (1, 460,148)¹¹⁷ y su zona metropolitana (4, 641,511)¹¹⁸; Monterrey (1, 135,512)¹¹⁹ y su zona metropolitana (en conjunto llega a 4, 089,962), y; Puebla-Tlaxcala (1, 576,259 y 1, 272,847 respectivamente)¹²⁰ con sus zonas metropolitanas (el conjunto de las dos zonas de las entidades llega a (2, 668,437)¹²¹.</p>																						
<p>PRINCIPALES PUERTOS Y AEROPUERTOS</p>	<p>México cuenta con 117 puertos de los cuales destacan 16:¹²²</p> <table border="0"> <tr> <td>1. Altamira (Tamaulipas);</td> <td>9. Progreso (Yucatán);</td> </tr> <tr> <td>2. Coatzacoalcos (Veracruz);</td> <td>10. Puerto Madero (Chiapas);</td> </tr> <tr> <td>3. Dos Bocas (Tabasco);</td> <td>11. Puerto Vallarta (Jalisco);</td> </tr> <tr> <td>4. Ensenada (Baja California);</td> <td>12. Salina Cruz (Oaxaca);</td> </tr> <tr> <td>5. Guaymas (Sonora);</td> <td>13. Tampico (Tamaulipas);</td> </tr> <tr> <td>6. Lázaro Cárdenas (Michoacán);</td> <td>14. Topolobampo (Sinaloa);</td> </tr> <tr> <td>7. Manzanillo (Colima);</td> <td>15. Tuxpan (Veracruz), y;</td> </tr> <tr> <td>8. Mazatlán (Sinaloa);</td> <td>16. Veracruz.</td> </tr> </table> <p>Los aeropuertos más activos son 7¹²³:</p> <table border="0"> <tr> <td>1. Aeropuerto Internacional de la Ciudad de México Benito Juárez (AICM);</td> <td>5. Aeropuerto Internacional Lic. Adolfo López Mateos (Aeropuerto Internacional de Toluca, estado de México);</td> </tr> <tr> <td>2. Aeropuerto Internacional de Guadalajara Don Miguel Hidalgo y Costilla (Jalisco);</td> <td>6. Aeropuerto Internacional de Tijuana (Baja California), y;</td> </tr> <tr> <td>3. Aeropuerto Internacional de Cancún (Quintana Roo);</td> <td>7. Aeropuerto Internacional de Puerto Vallarta (Lic.</td> </tr> </table>	1. Altamira (Tamaulipas);	9. Progreso (Yucatán);	2. Coatzacoalcos (Veracruz);	10. Puerto Madero (Chiapas);	3. Dos Bocas (Tabasco);	11. Puerto Vallarta (Jalisco);	4. Ensenada (Baja California);	12. Salina Cruz (Oaxaca);	5. Guaymas (Sonora);	13. Tampico (Tamaulipas);	6. Lázaro Cárdenas (Michoacán);	14. Topolobampo (Sinaloa);	7. Manzanillo (Colima);	15. Tuxpan (Veracruz), y;	8. Mazatlán (Sinaloa);	16. Veracruz.	1. Aeropuerto Internacional de la Ciudad de México Benito Juárez (AICM);	5. Aeropuerto Internacional Lic. Adolfo López Mateos (Aeropuerto Internacional de Toluca, estado de México);	2. Aeropuerto Internacional de Guadalajara Don Miguel Hidalgo y Costilla (Jalisco);	6. Aeropuerto Internacional de Tijuana (Baja California), y;	3. Aeropuerto Internacional de Cancún (Quintana Roo);	7. Aeropuerto Internacional de Puerto Vallarta (Lic.
1. Altamira (Tamaulipas);	9. Progreso (Yucatán);																						
2. Coatzacoalcos (Veracruz);	10. Puerto Madero (Chiapas);																						
3. Dos Bocas (Tabasco);	11. Puerto Vallarta (Jalisco);																						
4. Ensenada (Baja California);	12. Salina Cruz (Oaxaca);																						
5. Guaymas (Sonora);	13. Tampico (Tamaulipas);																						
6. Lázaro Cárdenas (Michoacán);	14. Topolobampo (Sinaloa);																						
7. Manzanillo (Colima);	15. Tuxpan (Veracruz), y;																						
8. Mazatlán (Sinaloa);	16. Veracruz.																						
1. Aeropuerto Internacional de la Ciudad de México Benito Juárez (AICM);	5. Aeropuerto Internacional Lic. Adolfo López Mateos (Aeropuerto Internacional de Toluca, estado de México);																						
2. Aeropuerto Internacional de Guadalajara Don Miguel Hidalgo y Costilla (Jalisco);	6. Aeropuerto Internacional de Tijuana (Baja California), y;																						
3. Aeropuerto Internacional de Cancún (Quintana Roo);	7. Aeropuerto Internacional de Puerto Vallarta (Lic.																						

¹¹⁷ Unión Guanajuato. *León ya es la cuarta ciudad más poblada de México*. Consultado el 25 de abril de 2016, en: <http://www.unionguanajuato.mx/articulo/2015/12/10/gente/leon-ya-es-la-cuarta-ciudad-mas-poblada-de-mexico>

¹¹⁸ Jalisco Gobierno del Estado. *Área Metropolitana de Guadalajara*. Consultado el 25 de abril de 2016, en: <http://www.jalisco.gob.mx/es/jalisco/guadalajara>

¹¹⁹ Excélsior. *Tópicos: Monterrey*. Consultado el 25 de abril de 2016, en: <http://www.excelsior.com.mx/topico/monterrey>

¹²⁰ *Op. cit.*, <http://www.unionguanajuato.mx/articulo/2015/12/10/gente/leon-ya-es-la-cuarta-ciudad-mas-poblada-de-mexico>

¹²¹ *Op. cit.*, *Zonas metropolitanas de los Estados Unidos Mexicanos*. http://www.inegi.org.mx/prod_serv/contenidos/espanol/bvinegi/productos/censos/economicos/2009/zona_metro/zmeum_ce20091.pdf

¹²² Secretaría de Comunicaciones y Transportes. *Puertos y Marina Mercante*. Consultado el 25 de abril de 2016, en: <http://www.sct.gob.mx/puertos-y-marina/>

¹²³ Aerolíneas Mexicanas. *Aeropuertos de México*. Consultado el 25 de abril de 2016, en: <http://aerolineasmexicanas.mx/informacion/aeropuertos-de-mexico>

	<p>4. Aeropuerto Internacional Gustavo Díaz Ordaz, de Monterrey (Nuevo Jalisco). León);</p> <p>Actualmente, 73 millones de pasajeros, son usuarios de los distintos aeropuertos del país¹²⁴.</p>
INFRAESTRUCTURA CARRETERA (KM)	73,989.79 kilómetros. ¹²⁵
PIB (US\$ A PRECIOS ACTUALES)	1 billón 143 mil 793 millones de dólares, equivale a 19 billones 522 mil 652 millones de pesos. ¹²⁶
PIB PER CÁPITA (US\$ A PRECIOS ACTUALES)	9,318 dólares ¹²⁷ .
CRECIMIENTO DEL PIB, % ANUAL	2.3% ¹²⁸
PARTICIPACIÓN DE LOS PRINCIPALES SECTORES DE ACTIVIDAD EN EL PIB (AGRICULTURA, INDUSTRIA Y SERVICIOS)	<p>Sectores en el PIB (cifras en millones de pesos):¹²⁹</p> <p>Sector primario: 4.4% equivale a 863,757 millones de pesos (mp). Agricultura: 597,633 mp, cría de explotación de animales 220,407, pesca, caza y captura 18,030, aprovechamiento forestal 17,720, y servicios relacionados con las actividades agropecuarias y forestales 9,966.</p> <p>Sector secundario: 32.9% equivale a 6,421,355 millones de pesos (mp). Industrias manufactureras (productos alimenticios, bebidas, tabaco, papel, impresión, industria de la madera, fabricación de muebles, entre otras) 3,644,743 mp, construcción 1,559,847, minería 821,558, y generación, transmisión y distribución de energía eléctrica, suministro de agua y de gas por ductos al consumidor final 395,207. Composición de las actividades manufactureras (estructura porcentual): industria alimentaria 22.1%, equipo de transporte 19.7%, industria química 8.8%, industrias metálicas básicas 5.7%, equipo de computación, comunicación, medición 5.6%, industria de las bebidas y el tabaco 5.1%, productos a base de minerales no metálicos 4.7%, maquinaria y equipo 3.9%, equipo de generación eléctrica y aparatos eléctricos 3.4%, productos metálicos</p>

¹²⁴ Presidencia de la República. *México en el Top 10, rompe récord turístico en 2015*. Consultado el 25 de abril de 2016, en: <https://www.gob.mx/presidencia/articulos/mexico-en-el-top-10-rompe-record-turistico-en-2015>

¹²⁵ Secretaría de Comunicaciones y Transportes. *Infraestructura Carretera*. Consultado el 25 de abril de 2016, en: <http://www.gob.mx/sct/datos-abiertos/571e8d4f5a1a5e0100a515cc>

¹²⁶ Instituto Nacional de Estadística y Geografía. *Producto Interno Bruto al cuarto trimestre de 2016*. Consultado el 21 de febrero de 2017, en: <http://www.inegi.org.mx/est/contenidos/proyectos/cn/pibt/default.aspx> y World Bank. *Gross domestic product 2015*. Consultado el 21 de febrero de 2017, en: <http://databank.worldbank.org/data/download/GDP.pdf>

¹²⁷ *Idem*.

¹²⁸ Instituto Nacional de Estadística y Geografía. *Producto Interno Bruto a Precios Corrientes*. Consultado el 7 de febrero de 2017, en: <http://www.inegi.org.mx/est/contenidos/proyectos/cn/pibo/default.aspx>

¹²⁹ Instituto Nacional de Estadística y Geografía. *Producto Interno Bruto a Precios Corrientes. Cifras durante el Cuarto Trimestre de 2016*. Consultado el 12 de abril de 2017, en: http://www.inegi.org.mx/saladeprensa/notasinformativas/2017/pib_preocr/pib_preocr2017_02.pdf

	3.2%, industria del plástico y del hule 3.0% y resto de actividades 14.8%. Sector terciario: 62.7% equivale a 12,220,949 millones de pesos (mp). Comercio 17.3% con 3,374,981 mp, servicios inmobiliarios y de alquiler de bienes muebles e intangibles 10.9% con 2,122,390 mp, transportes, correos y almacenamiento 6.4% con 1,241,758 mp, servicios educativos 4.3% con 840,125 mp, actividades legislativas, gubernamentales, de impartición de justicia y de organismos internacionales y extraterritoriales 4.3% con 836,151 mp, servicios financieros y de seguros 3.8% con 731,796 mp, servicios de apoyo a los negocios y manejo de desechos y servicios de remediación 3.3% con 645,958 mp y servicios de alojamiento temporal y de preparación de alimentos y bebidas 2.4% con 474,203 mp.
SALARIO MÍNIMO	\$80.04 equivale a 4.19 dólares. ¹³⁰
TASA DE INFLACIÓN	5.35% ¹³¹
DEUDA PÚBLICA (% PIB)	50.5% ¹³²
DEUDA EXTERNA	183,183 millones de dólares. ¹³³
DÉFICIT PÚBLICO	556 mil 628 millones de pesos, equivalente al 2.9% del Producto Interno Bruto. ¹³⁴
DESEMPLEO (% DE LA POBLACIÓN ECONÓMICA)	3.7% ¹³⁵
DESEMPLEO POR GÉNERO	3.92% en hombres y 4.14% en mujeres respecto de la Población Económicamente Activa. ¹³⁶

¹³⁰ Tipo de cambio al 27 de abril de 2017, 1 US\$ = \$19.0670. SHCP. *SALARIOS MÍNIMOS 2016*. Consultado en http://www.sat.gob.mx/informacion_fiscal/tablas_indicadores/Paginas/salarios_minimos.aspx en: misma fecha

¹³¹ Banco de México. *Inflación*. Consultado el 10 de abril de 2017, en: <http://www.banxico.org.mx/portal-inflacion/inflacion.html>

¹³² Secretaría de Hacienda y Crédito Público. *Informes sobre la Situación Económica, las Finanzas Públicas y la Deuda Pública Cuarto trimestre 2016*. Consultado el 28 de marzo de 2017, en: <https://www.gob.mx/shcp/prensa/comunicado-no-11-informes-sobre-la-situacion-economica-las-finanzas-publicas-y-la-deuda-publica-cuarto-trimestre-2016>

¹³³ Banco de México. *Posición de deuda externa bruta*. Consultado el 28 de marzo de 2017, en: http://finanzaspublicas.hacienda.gob.mx/es/Finanzas_Publicas/Estadisticas_Oportunas_de_Finanzas_Publicas

¹³⁴ Secretaría de Hacienda y Crédito Público. *Informes sobre la Situación Económica, las Finanzas Públicas y la Deuda Pública Cuarto trimestre 2016*. Consultado el 12 de abril de 2017, en: <https://www.gob.mx/shcp/prensa/comunicado-no-11-informes-sobre-la-situacion-economica-las-finanzas-publicas-y-la-deuda-publica-cuarto-trimestre-2016>

¹³⁵ Instituto Nacional de Estadística y Geografía. *Tasa de desocupación nacional*. Consultado el 28 de marzo de 2017, en: http://www.inegi.org.mx/saladeprensa/boletines/2017/iooe/iooe2017_01.pdf

¹³⁶ Instituto Nacional de Estadística y Geografía. *Desocupación*. Consultado el 2 de septiembre de 2016, en: <http://www.inegi.org.mx/sistemas/bie/cuadrosestadisticos/GeneraCuadro.aspx?s=est&nc=621&c=25447>

PARTICIPACIÓN DE MUJERES Y HOMBRES EN EL PIB (% DE LA POBLACIÓN ECONÓMICA)	Hombres 68.5% - Mujeres 33.5%. ¹³⁷
PRINCIPALES PAÍSES ORIGEN DE IMPORTACIONES	Estados Unidos de América 179,582.7 millones de dólares. China 69,520.7 millones de dólares. Japón 17,751.1 millones de dólares. ¹³⁸
PRINCIPALES PAÍSES DESTINO DE EXPORTACIONES	Estados Unidos de América 302,654.5 millones de dólares. Canadá 10,427.0 millones de dólares. China 5,407.4 millones de dólares. ¹³⁹
PRINCIPALES PRODUCTOS EXPORTACIÓN	Bienes manufacturados (armadoras de automóviles, embotelladoras de refrescos, empacadoras de alimentos, laboratorios farmacéuticos entre otros) ¹⁴⁰ , petróleo y productos derivados, plata, frutas, vegetales, café y algodón. Participación porcentual de las exportaciones petroleras y no petroleras ¹⁴¹ : Manufactureras 86.6%, vehículos ligeros 75.8% (del total de exportaciones) ¹⁴² , petróleo crudo 5.9%, agropecuarias 4.6%, otros derivados del petróleo 1.7% y extractivas 1.2%.
PRINCIPALES PRODUCTOS IMPORTACIÓN	Máquinas y material eléctrico, aparatos mecánicos, calderas, vehículos terrestres y sus partes, combustibles minerales y sus productos, plástico y sus manufacturas, instrumentos y aparatos de óptica y médicos, manufacturas de fundición de hierro o acero, caucho y productos químicos orgánicos. ¹⁴³ Participación porcentual de las importaciones petroleras y no petroleras ¹⁴⁴ : Manufactureras 86.4%, derivados del petróleo

¹³⁷ *Op. cit.*, Encuesta *Intercensal 2015*. Consultado el 20 de mayo de 2016, en: http://www.inegi.org.mx/est/contenidos/proyectos/encuestas/hogares/especiales/ei2015/doc/eic2015_resultados.pdf

¹³⁸ Secretaría de Economía. *Importaciones totales de México*. Consultado el 12 de abril de 2017, en: <http://www.gob.mx/cms/uploads/attachment/file/191093/Acum-Importa-dic2016.pdf>

¹³⁹ Secretaría de Economía. *Exportaciones totales de México*. Consultado el 12 de abril de 2017, en: <http://www.gob.mx/cms/uploads/attachment/file/191094/Acum-Exporta-dic2016.pdf>

¹⁴⁰ Instituto Nacional de Estadística y Geografía. *Industria manufacturera*. Consultado el 25 de abril de 2016, en: <http://cuentame.inegi.org.mx/economia/secundario/manufacturera/default.aspx?tema=E>

¹⁴¹ Instituto Nacional de Estadística y Geografía. *Balanza comercial de mercancías de México*. Consultado el 25 de abril de 2016, en: http://www.inegi.org.mx/prod_serv/contenidos/espanol/bvinegi/productos/continuas/economicas/externo/mensual/ece/bcmm.pdf

¹⁴² Asociación Mexicana de la Industria Automotriz A.C. *Boletín de prensa: Cifras de abril y acumulado 2016*. Consultado el 11 de mayo de 2016, en: <http://www.amia.com.mx/>

¹⁴³ Instituto Nacional de Estadística y Geografía. *Balanza comercial de mercancías de México*. Consultado el 25 de abril de 2016, en: http://www.inegi.org.mx/prod_serv/contenidos/espanol/bvinegi/productos/continuas/economicas/externo/mensual/ece/bcmm.pdf

¹⁴⁴ *Op. cit.*, http://www.inegi.org.mx/prod_serv/contenidos/espanol/bvinegi/productos/continuas/economicas/externo/mensual/ece/bcmm.pdf

	6.6%, agropecuarias 3.0%, petroquímica 2.3%, gas natural 1.2% y extractivas 0.5%.
MONTO COMERCIO (MILLONES DE DÓLARES)	Exportaciones: 31,269,334 millones de dólares; importaciones: 30,584,888 millones de dólares. ¹⁴⁵
PRINCIPALES SOCIOS COMERCIALES	Los diez principales socios comerciales de México y el valor de las exportaciones (millones de dólares) ¹⁴⁶ : <ol style="list-style-type: none"> 1. Estados Unidos (21,039 mdd). 2. Japón (679 mdd). 3. Canadá (537 mdd). 4. Guatemala (334 mdd). 5. Venezuela (299 mdd). 6. Países Bajos (196 mdd). 7. Alemania (190 mdd). 8. Reino Unido (189 mdd). 9. España (164 mdd). 10. Colombia (137 mdd).
SALDO EN BALANZA COMERCIAL	684,446 millones de dólares. ¹⁴⁷
INVERSIÓN EXTRANJERA DIRECTA	26,738.6 millones de dólares (2016). ¹⁴⁸
ÍNDICE DE PRECIOS AL CONSUMO (VARIACIÓN ANUAL)	2.7%. ¹⁴⁹
GASTO PÚBLICO EN SALUD/PIB	5.3%. ¹⁵⁰
GASTO PÚBLICO EN EDUCACIÓN/PIB	3.75%. ¹⁵¹
INVERSIÓN EN INVESTIGACIÓN Y DESARROLLO/PIB	0.57%. ¹⁵²

¹⁴⁵ Banco de México. *Balanza comercial de mercancías de México*. Consultado el 29 de marzo de 2017, en: <http://www.banxico.org.mx/SieInternet/consultarDirectorioInternetAction.do?accion=consultarCuadro&idCuadro=CE125§or=1&locale=es>

¹⁴⁶ Secretaría de Agricultura, Ganadería, Desarrollo Rural, Pesca y Alimentación. *Conoce los 10 primeros socios comerciales de México*. Consultado el 11 de abril de 2017, en: <http://www.gob.mx/sagarpa/articulos/conoce-los-10-primeros-socios-comerciales-de-mexico>

¹⁴⁷ *Op. cit.*, *Balanza comercial de mercancías de México*. Consultado el 29 de marzo de 2017, en: <http://www.banxico.org.mx/SieInternet/consultarDirectorioInternetAction.do?accion=consultarCuadro&idCuadro=CE125§or=1&locale=es>

¹⁴⁸ Secretaría de Economía. *México registró 26,738.6 millones de dólares de Inversión Extranjera Directa de enero a diciembre de 2016*. Consultado el 17 de febrero de 2017, en: <http://www.gob.mx/se/articulos/mexico-registro-26-738-6-millones-de-dolares-de-inversion-extranjera-directa-de-enero-a-diciembre-de-2016?idiom=es>

¹⁴⁹ Banco de México. *Datos Económicos y Financieros de México*. Consultado el 25 de julio de 2016, en: <http://www.banxico.org.mx/SieInternet/consultarDirectorioInternetAction.do?accion=consultarCuadroAnalitico&idCuadro=CA126§or=12&locale=es>

¹⁵⁰ Instituto Nacional de Estadística y Geografía. *Salud*. Consultado el 25 de abril de 2016, en: <http://www.inegi.org.mx/est/contenidos/proyectos/cn/salud/default.aspx>

¹⁵¹ Cámara de Diputados. *“El Proyecto del Presupuesto Público Federal para la FUNCIÓN EDUCACIÓN, 2015-2016”*. Consultado el 2 de septiembre de 2016, en: <http://www.diputados.gob.mx/sedia/sia/se/SAE-ISS-19-15.pdf>

¹⁵² Consejo Nacional de Ciencia y Tecnología. *Recibirá ciencia, tecnología e innovación inversión de 91 mil 650 mdp del Gobierno Federal: Conacyt*. Consultado el 22 de agosto de 2016, en:

<p>TRATADOS DE LIBRE COMERCIO</p>	<p>Acuerdos y entrada en vigor:¹⁵³</p> <ol style="list-style-type: none"> 1. Tratado de Libre Comercio con América del Norte (1 de enero de 1994); 2. Tratado de Libre Comercio México-Colombia (1 de junio de 1995-Protocolo modificadorio 2 de agosto de 2011); 3. Tratado de Libre Comercio México-Chile (1 de agosto de 1999); 4. Tratado de Libre Comercio Unión Europea-México (1 de julio de 2000); 5. Tratado de Libre Comercio México-Israel (1 de julio de 2000); 6. Tratado de Libre Comercio México-Asociación Europea de Libre Comercio (Islandia, Liechtenstein, Noruega y Suiza) (1 de julio de 2001); 7. Tratado de Libre Comercio México-Uruguay (15 de julio de 2004-Protocolo modificadorio 1 de marzo de 2013); 8. Acuerdo de Asociación Económica México-Japón (1 de abril de 2005-Protocolo modificadorio 1 de abril de 2012); 9. Acuerdo de Integración Comercial México-Perú (1 de febrero de 2012); 10. Tratado de Libre Comercio México-Centroamérica (Costa Rica, El Salvador, Guatemala, Honduras y Nicaragua) (El Salvador 1 de septiembre de 2012; Honduras 1 de enero de 2013; Costa Rica 1 de julio de 2013, y; Guatemala 1 de septiembre de 2013); 11. Tratado de Libre Comercio México-Panamá (1 de julio de 2015), y; 12. Alianza del Pacífico (Chile, Colombia, México y Perú. 6 de junio de 2012).
<p>RANKING ECONÓMICO</p>	<p>Principales economías (cifras en millones de dólares)¹⁵⁴:</p> <ol style="list-style-type: none"> 1. Estados Unidos de América (18,036,648). 2. China (11,007,721). 3. Japón (4,383,076). 4. Alemania (3,363,447). 5. Reino Unido (2,858,003). 6. Francia (2,418,836). 7. India (2,095,398). 8. Italia (1,821,497). 9. Brasil (1,774,725). 10. Canadá (1,550,537). 11. República de Corea (1,377,873). 12. Australia (1,339,141). 13. Rusia (1,331,208).

<http://conacyt.gob.mx/index.php/comunicacion/comunicados-prensa/566-recipiente-ciencia-tecnologia-e-innovacion-inversion-de-91-mil-650-mdp-del-gobierno-federal-conacyt>

¹⁵³ Secretaría de Economía. *Comercio Exterior / Países con Tratados y Acuerdos firmados con México*. Consultado el 25 de abril de 2016, en: <http://www.gob.mx/se/acciones-y-programas/comercio-exterior-paises-con-tratados-y-acuerdos-firmados-con-mexico?state=published>

¹⁵⁴ World Bank. *Gross domestic product 2015*. Consultado el 21 de febrero de 2017, en: <http://databank.worldbank.org/data/download/GDP.pdf>

	14. España (1,199,057). 15. México (1,143,793).
TIPO DE CAMBIO PESO/DÓLAR	19.0670 pesos por unidad de dólar. ¹⁵⁵
RESERVAS INTERNACIONALES	175 mil 022 millones de dólares. ¹⁵⁶
COEFICIENTE GINI	51,1. ¹⁵⁷ El índice de Gini mide hasta qué punto la distribución del ingreso (o, en algunos casos, el gasto de consumo) entre individuos u hogares dentro de una economía se aleja de una distribución perfectamente equitativa. Un índice de Gini de 0 representa una equidad perfecta, mientras que un índice de 100 representa una inequidad perfecta. ¹⁵⁸
ÍNDICE DE DESARROLLO HUMANO	0.762, lugar 77. El índice de Desarrollo Humano (IDH) es un indicador sintético de los logros medios obtenidos en las dimensiones fundamentales del desarrollo humano, a saber, tener una vida larga y saludable, adquirir conocimientos y disfrutar de un nivel de vida digno. ¹⁵⁹
ÍNDICE DEL PLANETA FELIZ	2° lugar, con puntuación de 40.7. El Índice del Planeta Feliz mide el bienestar sostenible para todos en 140 países. Explica qué están haciendo las naciones para lograr vidas felices, largas y sostenibles. Se consideran cuatro variables en una ecuación: el bienestar, la esperanza de vida, la desigualdad del ingreso y la huella ecológica. ¹⁶⁰
ÍNDICE DE GLOBALIZACIÓN	Lugar 71, con 61.65%. ¹⁶¹ Mide las tres dimensiones principales de la globalización: económica, social y política. Además, calcula un índice general de globalización y los subíndices de: flujos económicos, restricciones económicas, datos sobre flujos de información, datos sobre contactos personales y datos sobre proximidad cultural. ¹⁶²
	57, evaluado con 4.3. ¹⁶³

¹⁵⁵ Banco de México. *Tipo de cambio peso/dólar*. Consultado el 27 de abril de 2017, en: <http://www.banxico.org.mx/dyn/portal-mercado-cambiario/index.html>

¹⁵⁶ Banco de México. *Principales indicadores*. Consultado el 27 de abril de 2017, en: <http://www.banxico.org.mx/>

¹⁵⁷ El Banco Mundial. *Índice de Gini*. Consultado el 25 de abril de 2016, en: <http://datos.bancomundial.org/indicador/SI.POV.GINI?page=2>

¹⁵⁸ *Ídem*.

¹⁵⁹ United Nations Development Programme. *Human Development Reports*. Consultado el 6 de abril de 2017, en: <http://hdr.undp.org/en/countries/profiles/MEX> y <http://hdr.undp.org/es/content/el-%C3%ADndice-de-desarrollo-humano-idh>

¹⁶⁰ Happy Planet Index. *Mexico*. Consultado el 2 de agosto de 2016, en: <http://happyplanetindex.org/countries/mexico>

¹⁶¹ The KOF Index of Globalization. *2016 KOF Index of Globalization*. Consultado el 10 de abril de 2017, en: http://globalization.kof.ethz.ch/media/filer_public/2016/03/03/rankings_2016.pdf

¹⁶² The KOF Index of Globalization. *2015 KOF Index of Globalization*. Consultado el 25 de abril de 2016, en: http://globalization.kof.ethz.ch/media/filer_public/2015/03/04/rankings_2015.pdf

¹⁶³ World Economic Forum. *Competitiveness Rankings*. Consultado el 25 de abril de 2016, en: <http://reports.weforum.org/global-competitiveness-report-2015-2016/competitiveness-rankings/>

<p>ÍNDICE DE COMPETITIVIDAD GLOBAL 2015-16;</p>	<p>El Informe de Competitividad Global analiza la competitividad de 133 naciones, basándose en más de 110 indicadores y 12 pilares de la competitividad: instituciones, infraestructura, estabilidad macroeconómica, salud y educación primaria, educación superior y capacitación, eficiencia en el mercado de bienes, eficiencia en el mercado laboral, sofisticación del mercado financiero, preparación tecnológica, tamaño de mercado, sofisticación empresarial e innovación.¹⁶⁴</p>
<p>ÍNDICE GLOBAL DE INNOVACIÓN</p>	<p>Lugar 61, con puntuación de 34.56. El Índice Global de Innovación clasifica los resultados de la innovación de 141 países y economías de distintas regiones del mundo, sobre la base de 79 indicadores.¹⁶⁵ El Índice es una publicación conjunta de la Universidad Johnson Cornell, la Organización Mundial de la Propiedad Intelectual (OMPI) y la escuela de negocios INSEAD.¹⁶⁶</p>
<p>ÍNDICE DE LIBERTAD ECONÓMICA</p>	<p>Lugar 80.¹⁶⁷ El Índice de Libertad Económica, mide el grado en que las políticas e instituciones de 157 países apoyan la libertad económica. Contempla cinco áreas para su medición: tamaño de gobierno (gastos, impuestos y empresas), estructura legal y seguridad de los derechos de propiedad, acceso a moneda sana (no susceptible de apreciación o depreciación repentina), libertad para el comercio internacional y regulación del crédito, el empleo y los negocios.¹⁶⁸</p>
<p>ÍNDICE DE FACILIDAD PARA HACER NEGOCIOS</p>	<p>Lugar 47 con 72.29 de calificación (2017). El Índice de Facilidad para Hacer Negocios (<i>Doing Business Index</i>), es elaborado por el Banco Mundial. Incluye 10 indicadores que miden el número de procedimientos, tiempos, costos y calidad de regulaciones federales y locales que impactan el ambiente de negocios para las Pequeñas y Medianas Empresas (PYMES) en 190 países.¹⁶⁹ Indicadores y lugares.¹⁷⁰</p>

¹⁶⁴ Centro Latinoamericano para la Competitividad y el Desarrollo Sostenible. *Lanzamiento del Informe de Competitividad Global 2009-2010 del Foro Económico Mundial*. Consultado el 25 de abril de 2016, en: http://conocimiento.incae.edu/ES/clacd/nuestros-proyectos/archivo-proyectos/proyectos-de-competitividad-clima-de-negocios/WebsiteWEF/index_files/Page324.htm

¹⁶⁵ World Intellectual Property Organization. *The Global Innovation Index 2016*. Consultado el 9 de noviembre de 2016, en: http://www.wipo.int/edocs/pubdocs/en/wipo_pub_gii_2016.pdf

¹⁶⁶ World Intellectual Property Organization. *The Global Innovation Index 2015*. Consultado el 19 de mayo de 2016, en: http://www.wipo.int/edocs/pubdocs/en/wipo_gii_2015.pdf

¹⁶⁷ The Heritage Foundation. *2017 Index of Economic Freedom*. Consultado el 10 de abril de 2017, en: <http://www.heritage.org/international-economies/report/2017-index-economic-freedom-trade-and-prosperity-risk>

¹⁶⁸ CATO Institute. *Executive Summary*. Consultado el 17 de agosto de 2016 en: <http://object.cato.org/sites/cato.org/files/pubs/efw/efw-2015-executive-summary-updated.pdf>

¹⁶⁹ Secretaría de Economía. El Banco Mundial presentó el Reporte "Doing Business 2017". Consultado el 31 de octubre de 2016, en: <http://www.gob.mx/se/prensa/el-banco-mundial-presento-el-reporte-doing-business-2017?hootPostID=a05207f9c1674aca469239a3d8c7fef9>

¹⁷⁰ *Ídem*.

	<ol style="list-style-type: none"> 1. Apertura de empresas (93). 2. Permisos de construcción (83). 3. Obtención de electricidad (98). 4. Registro de la propiedad (101). 5. Obtención de crédito (5). 6. Protección a inversionistas minoritarios (53). 7. Pago de impuestos (114). 8. Comercio transfronterizo (61). 9. Cumplimiento de contratos (40). 10. Resolución de insolvencia (30).
EMISIONES DE CO2 (TONELADAS MÉTRICAS PER CÁPITA)	3.9 ¹⁷¹ .
RANKING MUNDIAL EN EL ÍNDICE DE TRANSPARENCIA	95. El Índice de Percepción de la Corrupción, mide con base en la opinión de expertos los niveles percibidos de corrupción del sector público en todo el mundo ¹⁷² .
ÍNDICE GLOBAL DE LA BRECHA DE GÉNERO	Lugar 66, con puntuación de 0.7. La puntuación más alta es 1 (igualdad) y la más baja posible es 0 (desigualdad) ¹⁷³ . El Índice Global de la Brecha de Género clasifica el desempeño de 145 países respecto a la brecha entre mujeres y hombres en términos de salud, educación, economía e indicadores políticos. Su objetivo es comprender si los países están distribuyendo sus recursos y oportunidades de manera equitativa entre mujeres y hombres, sin importar sus niveles de ingreso general ¹⁷⁴ .
UNIVERSIDADES EN EL RANKING DE LAS MEJORES 500 DEL MUNDO	Lugares en el Ranking de las mejores universidades del mundo ¹⁷⁵ : 128. Universidad Nacional Autónoma de México. 206. Instituto Tecnológico y de Estudios Superiores de Monterrey. A nivel Latinoamérica estos son los primeros diez lugares ¹⁷⁶ : <ol style="list-style-type: none"> 1. Universidad de Sao Paulo. 2. Universidad Estatal de Campinas. 3. Universidad Pontificia de Chile. 4. Universidad de Chile.

¹⁷¹ El Banco Mundial. *Emisiones de CO2 (toneladas métricas per cápita)*. Consultado el 26 de abril de 2016, en: <http://datos.bancomundial.org/indicador/EN.ATM.CO2E.PC> El Banco Mundial. *Emisiones de CO2 (toneladas métricas per cápita)*. Consultado el 26 de abril de 2016, en: <http://datos.bancomundial.org/indicador/EN.ATM.CO2E.PC>

¹⁷² Transparency International. *Corruption Perceptions Index 2015*. Consultado el 25 de abril de 2016, en: <http://www.transparency.org/cpi2015>

¹⁷³ World Economic Forum. *Global Gender Gap Index 2016*. Consultado el 10 de abril de 2017, en: <http://reports.weforum.org/global-gender-gap-report-2016/rankings/>

¹⁷⁴ World Economic Forum. *2095: El año de la equidad de género en el lugar de trabajo, quizá*. Consultado el 19 de mayo de 2016, en: http://www3.weforum.org/docs/Media/Spanish_LatAm_Gender%20Gap_Final.pdf

¹⁷⁵ QS Top Universities. *QS World University Rankings 2016/2017* Consultado el 6 de septiembre de 2016, en: <http://www.topuniversities.com/university-rankings/world-university-rankings/2016>

¹⁷⁶ El País. Brasil domina la lista de las 10 mejores universidades latinoamericanas. Consultado el 13 de julio de 2016, en: http://internacional.elpais.com/internacional/2016/07/12/actualidad/1468346864_629900.html

	<ol style="list-style-type: none"> 5. Universidad Federal de Río de Janeiro. 6. Universidad Católica Pontifica de Río de Janeiro. 7. Universidad Federal de Minas Gerais. 8. Instituto Tecnológico de Monterrey. 9. Universidad Autónoma de México. 10. Universidad de los Andes (Colombia).
FORMA DE GOBIERNO	República representativa, democrática, laica y federal. ¹⁷⁷
PODER EJECUTIVO	Se deposita en el Presidente, quien es electo directamente por el voto ciudadano, bajo la regla de mayoría simple. ¹⁷⁸
MUJERES EN EL GABINETE PRESIDENCIAL	<p>Gabinete legal y ampliado¹⁷⁹:</p> <p>Secretaria de Cultura, María Cristina García Zepeda. Secretaria de Desarrollo Agrario, Territorial y Urbano, Rosario Robles Berlanga. Secretaria de la Función Pública, Arely Gómez González. Directora General de la Comisión Nacional para el Desarrollo de los Pueblos Indígenas, Nuvia Mayorga Delgado. Presidenta del Instituto Nacional de las Mujeres, Lorena Cruz Sánchez. Directora del Sistema Nacional para el Desarrollo Integral de la Familia, Laura Barrera Fortoul.</p>
GOBERNADORAS	Licenciada Claudia Artemiza Pavlovich Arellano, Gobernadora Constitucional del Estado de Sonora ¹⁸⁰ .
PODER LEGISLATIVO	Reside en el Congreso de la Unión, conformado por la Cámara de Senadores y la de Diputados. ¹⁸¹
PORCENTAJE DE MUJERES Y HOMBRES EN EL CONGRESO	<p>LXIII Legislatura del H. Senado de la República: 81 son hombres y representan el 63.3%, mientras que 47 son mujeres y constituyen el 36.7% del total.¹⁸²</p> <p>En la LXIII Legislatura de la H. Cámara de Diputados 288 son parlamentarios y representan el 57.6%, mientras que 212 son parlamentarias y constituyen el 42.4% del total.¹⁸³</p>

¹⁷⁷ Constitución Política de los Estados Unidos Mexicanos. *Artículo 40*. Consultado el 25 de abril de 2016, en: <http://www.diputados.gob.mx/LeyesBiblio/htm/1.htm>

¹⁷⁸ Embajada de México en Japón. *Conoce México*. Consultado el 25 de abril de 2016, en: <http://embamex.sre.gob.mx/japon/index.php/es/conoce-mexico>

¹⁷⁹ Presidencia de la República. *Gabinete Legal y Ampliado*. Consultado el 9 de enero de 2017, en: <http://www.gob.mx/presidencia/estructuras/gabinete-legal-y-ampliado>

¹⁸⁰ Conferencia Nacional de Gobernadores. *Listado de Miembros de la CONAGO y Entidades Federativas*. Consultado el 6 de mayo de 2016, en: <http://www.conago.org.mx/Gobernadores/>

¹⁸¹ *Op. cit.*, <http://www.diputados.gob.mx/LeyesBiblio/htm/1.htm>

¹⁸² H. Senado de la República. *Senadores*. Consultado el 13 de junio de 2016, en: <http://www.senado.gob.mx/index.php?ver=int&mn=4&sm=2&str=H> / H. Senado de la República. *Senadoras*. Consultado el 13 de junio de 2016, en: <http://www.senado.gob.mx/index.php?ver=int&mn=4&sm=2&str=M> y Excelsior. "Ellas son las reinas del debate senatorial; conquista en el legislativo", 8 de marzo de 2016. Consultado el 7 de octubre de 2016, en: <http://www.excelsior.com.mx/nacional/2016/03/08/1079534>

¹⁸³ H. Cámara de Diputados. *Álbum de Diputados Federales*. Consultado el 25 de abril de 2016, en: http://sitl.diputados.gob.mx/LXIII_leg/album_foto_tc.pdf

<p>PARTIDOS POLÍTICOS REPRESENTADOS EN LA CÁMARA DE SENADORES</p>	<p>Grupos Parlamentarios del H. Senado de la República¹⁸⁴: Partido Revolucionario Institucional (PRI). Partido Acción Nacional (PAN). Partido de la Revolución Democrática (PRD). Partido Verde Ecologista de México (PVEM). Partido del Trabajo (PT). Sin Grupo Parlamentario.</p>
<p>PARTIDOS POLÍTICOS REPRESENTADOS EN LA CÁMARA DE DIPUTADOS</p>	<p>Grupos Parlamentarios de la H. Cámara de Diputados¹⁸⁵: Partido Revolucionario Institucional (PRI). Partido Acción Nacional (PAN). Partido de la Revolución Democrática (PRD). Partido Verde Ecologista de México (PVEM). Movimiento Regeneración Nacional (MORENA). Movimiento Ciudadano (MC). Nueva Alianza (NA). Partido Encuentro Social (PES). Diputado Independiente.</p>
<p>PODER JUDICIAL</p>	<p>El Poder Judicial de la Federación representa al guardián de la Constitución, el protector de los derechos fundamentales y el árbitro que dirime las controversias, manteniendo el equilibrio necesario que requiere un Estado de derecho. Está integrado por¹⁸⁶: La Suprema Corte de Justicia de la Nación. El Tribunal Electoral. Los Tribunales Colegiados de Circuito. Los Tribunales Unitarios de Circuito. Los Juzgados de Distrito. El Consejo de la Judicatura Federal.</p>
<p>SISTEMA JURÍDICO</p>	<p>De tradición romanista. El principio fundamental en el que reposa el sistema jurídico mexicano, es el de la supremacía de la Constitución¹⁸⁷.</p>
<p>REFORMAS ESTRUCTURALES¹⁸⁸</p>	<ol style="list-style-type: none"> 1. Reforma educativa. 2. Reforma en materia de telecomunicaciones. 3. Reforma de competencia económica. 4. Reforma financiera. 5. Reforma hacendaria. 6. Reforma energética. 7. Reforma laboral.

¹⁸⁴ H. Senado de la República. *Grupos Parlamentarios*. Consultado el 20 de mayo de 2016, en: <http://www.senado.gob.mx/index.php>

¹⁸⁵ H. Cámara de Diputados. *Grupos Parlamentarios*. Consultado el 20 de mayo de 2016, en: http://www.diputados.gob.mx/apps/gps_parlam.htm

¹⁸⁶ Suprema Corte de Justicia de la Nación. *¿Qué es la SCJN?* Consultado el 25 de abril de 2016, en: https://www.scjn.gob.mx/conocelacorte/Paginas/Que_es_la_SCJN.aspx

¹⁸⁷ Instituto de Investigaciones Jurídicas-Universidad Nacional Autónoma de México. *Panorama del Sistema Legal Mexicano*. Consultado el 25 de abril de 2016, en: <http://biblio.juridicas.unam.mx/revista/pdf/DerechoComparado/74/art/art4.pdf>

¹⁸⁸ Gobierno de la República. *Reformas en acción*. Consultado el 1 de diciembre de 2016, en: <http://reformas.gob.mx/> y Presidencia de la República. *Reformas transformadoras*. Consultado el 9 de enero de 2017, en: <https://www.gob.mx/reformas-transformadoras#documentos>

	<p>8. Reforma para establecer el Código Nacional de Procedimientos Penales.</p> <p>9. Reforma para crear la Ley de amparo.</p> <p>10. Reforma política-electoral.</p> <p>11. Reforma en materia de transparencia.</p> <p>12. Proyecto de Decreto por el cual se reforman y adicionan diversas disposiciones de la Constitución Política de los Estados Unidos Mexicanos en materia de disciplina financiera de las Entidades Federativas y los Municipios.</p> <p>13. Sistema Nacional Anticorrupción (SNA).</p>
ESPECIES EN PELIGRO DE EXTINCIÓN	<p>Especies:¹⁸⁹</p> <ol style="list-style-type: none"> 1. El oso hormiguero, brazo fuerte, chupamiel (<i>Tamandua mexicana</i>); 2. El armadillo de cola desnuda (<i>Cabassous centralis</i>); 3. El multicitado jaguar (<i>Panthera onca</i>); 4. El manatí (<i>Trichechus manatus</i>); 5. El mono araña (<i>Ateles geoffroyi</i>).
ESPECIES ENDÉMICAS	<p>Especies endémicas:¹⁹⁰</p> <ol style="list-style-type: none"> 1. Liebre de Tehuantepec (<i>Lepus flavigularis</i>); 2. Mapache de Cozumel (<i>Procyon pigmaeus</i>); 3. Murciélago platanero (<i>Musonycteris harrisoni</i>); 4. Vaquita marina (<i>Phocoenasinus</i>); 5. Zacatuche o teporingo (<i>Romerolagus diazi</i>); 6. Zorrillo pigmeo (<i>Spilogale pygmaea</i>).
RESERVAS DE LA BIOSFERA	<p>Reservas de la biosfera¹⁹¹:</p> <p>Alto Golfo de California y Delta del Río Colorado (Baja California-Sonora).</p> <p>Archipiélago de Revillagigedo (Colima).</p> <p>Arrecifes de Sian Ka'an (Quintana Roo).</p> <p>Banco Chinchorro (Quintana Roo).</p> <p>Barranca de Metztitlán (Hidalgo).</p> <p>Calakmul (Campeche).</p> <p>Chamela-Cuixmala (Jalisco).</p> <p>Complejo Lagunar Ojo de Liebre (Baja California Sur).</p> <p>El Pinacate y Gran Desierto de Altar (Sonora).</p> <p>El Triunfo (Chiapas).</p>
SITIOS INSCRITOS EN LA LISTA DE PATRIMONIO MUNDIAL	<p>México cuenta con 34 Sitios inscritos en la Lista de Patrimonio Mundial, de los cuales, 6 bienes son naturales, 27 bienes son culturales y 1 es mixto¹⁹²:</p>

¹⁸⁹ México desconocido. *Especies en peligro de extinción en México*. Consultado el 26 de abril de 2016, en: <http://www.mexicodesconocido.com.mx/especies-en-la-linea-de-peligro.html>

¹⁹⁰ Comisión Nacional para el Conocimiento y Uso de la Biodiversidad. *Especies endémicas*. Consultado el 26 de abril de 2016, en: <http://www.biodiversidad.gob.mx/especies/endemicas/endemicas.html>

¹⁹¹ Secretaría de Medio Ambiente y Recursos Naturales. *Reservas de la biosfera*. Consultado el 26 de abril de 2016, en: http://www.conanp.gob.mx/que_hacemos/reservas_biosfera.php

¹⁹² Oficina de la UNESCO en México. *Patrimonio mundial*. Consultado el 26 de abril de 2016, en: <http://www.unesco.org/new/es/mexico/work-areas/culture/world-heritage/> y United Nations Educational, Scientific and Cultural Organization. *Properties inscribed on the World Heritage List (34)*. Consultado el 22 de agosto de 2016, en: <http://whc.unesco.org/en/statesparties/mx>

CULTURAL Y NATURAL DE LA HUMANIDAD

- *Sian Ka'an* - Bien Natural (Quintana Roo).
- *Centro Histórico de la Ciudad de México y Xochimilco* - Bien Cultural (Ciudad de México).
- *Centro Histórico de Oaxaca y Zona arqueológica de Monte Albán* - Bien Cultural (Oaxaca).
- *Centro Histórico de Puebla* - Bien Cultural (Puebla).
- *Ciudad Prehispánica y Parque Nacional de Palenque* - Bien Cultural (Chiapas).
- *Ciudad Prehispánica de Teotihuacán* - Bien Cultural (Estado de México).
- *Ciudad Prehispánica de Chichen Itzá* - Bien Cultural (Yucatán).
- *Ciudad Histórica de Guanajuato y Minas Adyacentes* - Bien Cultural (Guanajuato).
- *Centro Histórico de Morelia* - Bien Cultural (Michoacán).
- *Ciudad Prehispánica de El Tajín* - Bien Cultural (Veracruz).
- *Santuario de Ballenas de El Vizcaíno* - Bien Natural (Baja California Sur).
- *Pinturas Rupestres de la Sierra de San Francisco* - Bien Cultural (Baja California).
- *Centro Histórico de Zacatecas* - Bien Cultural (Zacatecas).
- *Primeros Conventos del Siglo XVI en las faldas del Popocatepetl* - Bien Cultural (Morelos y Puebla).
- *Zona de Monumentos Históricos de Querétaro* - Bien Cultural (Querétaro).
- *Ciudad Prehispánica de Uxmal* - Bien Cultural (Yucatán).
- *Hospicio Cabañas, Guadalajara* - Bien Cultural (Jalisco).
- *Zona Arqueológica de Paquimé, Casas Grandes* - Bien Cultural (Chihuahua).
- *Zona de Monumentos Arqueológicos de Xochicalco* - Bien Cultural (Morelos).
- *Ciudad Histórica Fortificada de Campeche* - Bien Cultural (Campeche).
- *Antigua Ciudad Maya de Calakmul, Campeche* - Bien Cultural (Campeche).
- *Misiones Franciscanas de la Sierra Gorda de Querétaro* - Bien Cultural (Querétaro).
- *Casa Estudio Luis Barragán* - Bien Cultural (Ciudad de México).
- *Paisaje del agave y las antiguas instalaciones industriales de Tequila* - Bien Cultural (Jalisco).
- *Campus Central de la ciudad universitaria de la Universidad Nacional Autónoma de México* - Bien Cultural (Ciudad de México).

	<ul style="list-style-type: none"> • <i>Islas y Áreas Protegidas del Golfo de California</i> - Bien Natural (Baja California, Baja California Sur, Sonora, Sinaloa y Nayarit). • <i>Reserva de la Biosfera de la Mariposa Monarca</i> - Bien Natural (estado de México y Michoacán). • <i>Ciudad Protectora de San Miguel y Santuario de Jesús Nazareno de Atotonilco</i> - Bien Cultural (Guanajuato). • <i>Camino Real de Tierra Adentro</i> - Bien Cultural (Norte de México) • <i>Cuevas prehistóricas de Yagul y Mitla en los Valles Centrales de Oaxaca</i> - Bien Cultural (Oaxaca). • <i>Archipiélago de Revillagigedo</i> - Bien Natural (Colima).¹⁹³
<p>MANIFESTACIONES CULTURALES DE MÉXICO, INSCRITAS EN LA LISTA REPRESENTATIVA DEL PATRIMONIO CULTURAL INMATERIAL DE LA HUMANIDAD</p>	<p>Patrimonio cultural inmaterial con fechas de inscripción¹⁹⁴: 2011.-El Mariachi, música de cuerdas, canto y trompeta. 2010.-La tradición gastronómica de Michoacán cocina tradicional mexicana, cultura comunitaria, ancestral y viva - El paradigma de Michoacán. -La pirekua, canto tradicional de los purépechas. -Los parachicos en la fiesta tradicional de enero de Chiapa de Corzo. 2009.-La ceremonia ritual de los Voladores. -Lugares de memoria y tradiciones vivas de los otomí-chichimecas de Tolimán: la Peña de Bernal, guardiana de un territorio sagrado. 2008.-Las fiestas indígenas dedicadas a los muertos. 2016.-La charrería.</p>
<p>PRODUCCIÓN DE VINO. MONTO Y REGIONES</p>	<p>19.3 millones de litros anuales con valor de 3,000 millones de pesos, distribuidos por las zonas que componen la franja del vino: Parras, Coahuila; Ezequiel Montes, Querétaro; San Miguel de Allende, Guanajuato; Dolores, Hidalgo; Aguascalientes, Zacatecas, San Luis Potosí y Chihuahua.¹⁹⁵</p>
<p>TURISMO ANUAL (RECEPTIVO)</p>	<p>32.1 millones¹⁹⁶. Los principales destinos de Quintana Roo recibieron 8.2 millones de turistas internacionales.¹⁹⁷ Origen y destino¹⁹⁸:</p>

¹⁹³ Oficina de la UNESCO en México. *La UNESCO incluye al Archipiélago de Revillagigedo en la Lista del Patrimonio Mundial*. Consultado el 18 de julio de 2016, en: http://www.unesco.org/new/es/mexico/press/news-and-articles/content/news/la_unesco_incluye_al_archipelago_de_revillagigedo_en_la_li/#.V4zyE196M8

¹⁹⁴ Oficina de la UNESCO en México. *Patrimonio Inmaterial*. Consultado el 26 de abril de 2016, en: <http://www.unesco.org/new/es/mexico/work-areas/culture/intangible-heritage/>

¹⁹⁵ Alto nivel. *Vinos mexicanos refuerzan estrategia ante competencia*. Consultado el 26 de abril de 2016, en: <http://www.altonivel.com.mx/51198-vinos-mexicanos-refuerzan-estrategia-ante-competencia.html>

¹⁹⁶ Presidencia de la República. *Informa la OMT al Presidente Peña Nieto que de 2014 a 2015 México ascendió en captación de turistas y de divisas*. Consultado el 2 de mayo de 2016, en: <http://www.gob.mx/presidencia/prensa/informa-la-omt-al-presidente-pena-nieto-que-de-2014-a-2015-mexico-ascendio-en-captacion-de-turistas-y-de-divisas>

¹⁹⁷ Presidencia de la República. *México en el Top 10, rompe récord turístico en 2015*. Consultado el 2 de mayo de 2016, en: <https://www.gob.mx/presidencia/articulos/mexico-en-el-top-10-rompe-record-turistico-en-2015>

¹⁹⁸ Secretaría de Turismo. *Resultados de la Actividad Turística México, 2015*. Consultado el 26 de abril de 2016, en: [http://www.datatur.sectur.gob.mx/RAT/RAT-2015-12\(ES\).pdf](http://www.datatur.sectur.gob.mx/RAT/RAT-2015-12(ES).pdf)

	<p>8.4 millones de Estados Unidos, de los cuales 3, 463,433 llegaron a Cancún (Quintana Roo), 1, 239,536, a la Ciudad de México, 1, 098,652, a Los Cabos (Baja California Sur), 793,370, a Puerto Vallarta (Jalisco), 722,818 a Guadalajara (Jalisco) y 1, 073,827 a otros destinos. Provenientes de Canadá: 1.7 millones, de los cuales 970,210 llegaron a Cancún (Quintana Roo), 328,737 a Puerto Vallarta (Jalisco), a Los Cabos (Baja California Sur), a la Ciudad de México, 37,310 a Zihuatanejo (Guerrero) y 161,606 a otros destinos. En términos porcentuales, la distribución de visitantes es la siguiente: Estados Unidos 57.3%, Canadá 11.9%, Reino Unido 3.5%, Colombia 2.8%, Argentina 2.3%, otras 22.5%.</p>
RANKING MUNDIAL EN TURISMO	<p>Listas de los principales destinos turísticos en el mundo (millones de turistas)¹⁹⁹:</p> <ol style="list-style-type: none"> 1. Francia (83.7). 2. Estados Unidos (74.8). 3. España (65.0). 4. China (55.6). 5. Italia (48.6). 6. Turquía (39.8). 7. Alemania (33.0). 8. Reino Unido (32.6). 9. México (32.1). 10. Rusia (29.8).
PREMIOS NOBEL	<p>Octavio Paz y Lozano (Literatura-1990). Alfonso García Robles (Paz-1982)). Mario Molina Pasquel y Henríquez (Química-1995).²⁰⁰</p>
MEDALLISTAS OLÍMPICOS	<p>Años, Sedes, Deportistas, medallas y disciplinas²⁰¹:</p> <p>1900, París:</p> <ul style="list-style-type: none"> • Pablo Escandón y Barrón, Manuel Escandón y Barrón y Eustaquio Escandón y Barrón (Bronce-Polo). <p>1932, Los Ángeles:</p> <ul style="list-style-type: none"> • Francisco Cabañas Pardo (Plata-Boxeo). • Gustavo Huet Bobadilla (Plata-Tiro). <p>1936, Berlín:</p> <ul style="list-style-type: none"> • Fidel Ortiz Tovar (Bronce-Boxeo). • Carlos Borja Morca, Víctor Borja Morca, Rodolfo Choperena I., Ignacio de la Vega Lejía, Paúl Fernández Robert, Andrés Gómez Domínguez, Silvio Hernández

¹⁹⁹ Secretaría de Turismo. *Ranking Mundial del Turismo Internacional*. Consultado el 26 de abril de 2016, en: <http://www.datatur.sectur.gob.mx/SitePages/RankingOMT.aspx>

²⁰⁰ Nobel UNAM. *Premios Nobel Mexicanos*. Consultado el 26 de abril de 2016, en: <http://www.nobel.unam.mx/Premiados.html>

²⁰¹ Sitio oficial del Comité Olímpico Mexicano. *Medallistas*. Consultado el 26 de abril de 2016, en: <http://www.com.org.mx/medallistas/#> y Asociación de Olímpicos Mexicanos. *Medallistas Olímpicos Mexicanos*. Consultado el 26 de abril de 2016, en: <http://www.olimpicosmexicanos.com.mx/medallas-olimpicas.htm>

Domínguez, Francisco Martínez Cordero, Jesús Olmos Moreno, José Pamplona Lecuona y Greer Skousen Spilisbury (Bronce-Basquetbol).

- Juan García Zazueta, Antonio Nava García, Julio Mueller Luján y Alberto Ramos Sesma (Bronce-Polo).

1948, Londres:

- Humberto Mariles Cortés (2 medallas de Oro-Ecuestre).
- Alberto Valdés Ramos (Oro-Ecuestre).
- Rubén Uriza Castro (Plata y Oro-Ecuestre).
- Humberto Mariles Cortes, Raúl Campero Núñez y Joaquín Solano C. (Bronce-Ecuestre).
- Joaquín Capilla Pérez (Bronce-Clavados).

1952, Helsinki:

- Joaquín Capilla Pérez (Plata-Clavados).

1956, Melbourne:

- Joaquín Capilla Pérez (Oro y Bronce-Clavados).

1960, Roma:

- Juan Botella Medina (Bronce-Clavados).

1964, Tokio:

- Juan Fabila Mendoza (Bronce-Boxeo).

1968, México:

- Ricardo Delgado Nogales y Antonio Roldan Reyna (Oro-Boxeo).
- Felipe Muñoz Kapamas (Oro-Natación).
- José Pedraza Zúñiga (Plata-Atletismo).
- Álvaro Gaxiola Robles (Plata-Clavados).
- Pilar Roldan Tapia (Plata-Esgrima).
- Joaquín Rocha Herrera y Agustín Zaragoza Reyna (Bronce-Boxeo).
- Ma. Teresa Ramírez Gómez (Bronce-Natación).

1972, Múnich:

- Alfonso Zamora Quiroz (Plata-Boxeo).

1976, Montreal:

- Daniel Bautista Rocha (Oro-Atletismo).
- Juan Paredes Miranda (Bronce-Boxeo)

1980, Moscú:

- Carlos Girón Gutiérrez (Plata-Clavados).
- Joaquín Pérez De Las Heras (Plata y Bronce-Ecuestres).

- Gerardo Tazzer Valencia, Alberto Valdés Lacarra, Jesús Gómez Portugal, David Barcenás Ríos, Manuel Mendivil Yocupicio, José Luis Pérez Soto y Fabián Vázquez López (Bronce-Ecuéstre).

1984, Los Ángeles:

- Raúl González Rodríguez y Ernesto Canto Gudiño (Oro-Atletismo).
- Raúl González Rodríguez (Plata-Atletismo).
- Daniel Aceves Villagrán (Plata-Lucha).
- Héctor López Colín (Plata-Boxeo).
- Manuel Youshimatz Sotomayor (Bronce-Ciclismo)

1988, Seúl:

- Mario González Lugo (Bronce-Boxeo).
- Jesús Mena Campo (Bronce-Clavados).

1992, Barcelona:

- Carlos Mercenario Carbajal (Plata-Atletismo).

1996, Atlanta:

- Bernardo Segura Rivera (Bronce-Atletismo).

2000, Sídney:

- Soraya Jiménez Mendivil (Oro-Levantamiento de pesas).
- Noé Hernández Valentín (Plata-Atletismo).
- Fernando Platas Álvarez (Plata-Clavados).
- Joel Sánchez Guerrero (Bronce-Atletismo).
- Cristian Bejarano Benítez (Bronce-Boxeo).
- Víctor Estrada Garibay (Bronce-Taekwondo).

2004, Atenas:

- Ana Gabriela Guevara Espinosa (Plata-Atletismo).
- Belém Guerrero Méndez (Plata-Ciclismo).
- Oscar Salazar Blanco (Plata-Taekwondo).
- Iridia Salazar Blanco (Bronce-Taekwondo).

2008, Beijín:

- María del Rosario Espinoza (Oro-Taekwondo).
- Guillermo Pérez (Oro-Taekwondo).
- Paola Espinosa y Tatiana Ortiz (Bronce-Clavados sincronizados).

2012, Londres:

- José de Jesús Corona, José Antonio Rodríguez, Israel Sabdi Jiménez, Carlos Arnoldo Salcido, Hiram Ricardo Mier, Darvin Francisco Chávez, Héctor Miguel Herrera, Javier Cortés Granados, Marco Jhonfai, Oribe Peralta,

Giovani Dos Santos, Javier Ignacio Aquino, Diego Antonio Reyes, Jorge Enriquez García, Néstor Vicente Vidrio, Miguel Ángel Ponce, Néstor Alejandro Araujo y Raúl Alonso (Oro-Futbol).

- Paola Espinosa y Alejandra Orozco (Plata-Clavados sincronizados).
- Iván García y Germán Sánchez (Plata- Clavados sincronizados).
- Aida Román (Plata-Tiro con Arco).
- María del Rosario Espinoza (Bronce-Taekwondo).
- Laura Sánchez (Bronce-Clavados).
- Mariana Avitia (Bronce-Tiro con Arco).

2016, Río de Janeiro:²⁰²

- María del Rosario Espinoza (Plata-Taekwondo).
- Germán Saúl Sánchez Sánchez (Plata- Clavados).
- María Guadalupe González (Plata-Marcha).
- Misael Uziel Rodríguez (Bronce-Boxeo).
- Ismael Hernández Uscanga (Bronce-Pentatlón moderno).

²⁰² Sitio Oficial del Comité Olímpico Mexicano. *Termina México en sitio 61 del medallero brasileño*. Consultado el 22 de agosto de 2016, en: <http://www.com.org.mx/com-informa/termina-mexico-en-sitio-61-del-medallero-brasileno/>



CENTRO DE ESTUDIOS INTERNACIONALES
GILBERTO BOSQUES



CENTRO DE ESTUDIOS INTERNACIONALES
GILBERTO BOSQUES
DIPLOMACIA PARLAMENTARIA

Coordinadora General
Adriana González Carrillo

Directora General
María Rosa López González

Colaboraron en la elaboración y edición de este documento:

Miguel Venegas Ramírez
Alejandro Osornio Ramos
Claudia Cortés Altamirano

CENTRO DE ESTUDIOS INTERNACIONALES
GILBERTO BOSQUES
DIPLOMACIA PARLAMENTARIA

**Madrid 62, 2do Piso,
Col. Tabacalera, Del. Cuauhtémoc,
C. P. 06030, Ciudad de México.**

Tel. +52 (55) 51301503

<http://centrogilbertobosques.senado.gob.mx>

 **@CGBSenado**



Fecha de publicación: Mayo 2017